

ODPOWIEDŹ

na interpelację z dnia 18.01.2022 r.

W odpowiedzi na Pani interpelację,

dotyczącą:

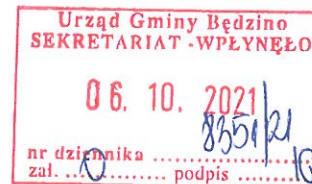
- zawarcia umowy na realizację inwestycji – odnowienie placu zabaw w Tymieniu w ramach programu „Moja Mała Ojczyzna” - przedkładam w załączeniu kopię umowy,
- wniosku na realizację drogi w Tymieniu – przedkładam w załączeniu kopię pisma z dnia 5.10.2021 znak: IR-1.805.157.2021.PN wraz z korektą wniosku. Jednocześnie informuję, że nieprawdą jest jakoby korekta wniosku spowodowała skrócenie odcinka drogi do remontu. W wyniku korekty nastąpiło przeniesienie kosztów budowy odcinka drogi z płyt do kosztów niekwalifikowalnych inwestycji.

WÓJT

Mariusz Jędrzejewski



ZACHODNIOPOMORSKI URZĄD WOJEWÓDZKI
w Szczecinie
Wydział Infrastruktury, Rolnictwa i Rozwoju Regionalnego



Szczecin, 05 października 2021r.

Znak: IR-1.805.157.2021.PN

Pan
Mariusz Jaroniewski
Wójt Gminy Będzino

dotyczy: uwag formalnych do wniosku nr RFRD-1/108/2022, złożonego w naborze na 2022 rok w ramach Rządowego Funduszu Rozwoju Dróg

Na podstawie art. 23 ust. 4 pkt 1 ustawy z dnia 23 października 2018 r. o Rządowym Funduszu Rozwoju Dróg, wzywam wnioskodawcę do usunięcia niezgodności wniosku z wymaganiami formalnymi, określonymi w ogłoszeniu z 28 lipca 2021 r. o naborze wniosków o dofinansowanie zadań w ramach Rządowego Funduszu Rozwoju Dróg, we wniosku pn.: „Przebudowa drogi gminnej w miejscowości Tymień Gmina Będzino”, złożonym 27 sierpnia 2021 r., w następującym zakresie, tj.:

- 1) Brak załączników do wniosku wysłanego poprzez ePUAP – należy przesłać załączniki do wniosku również w formie elektronicznej;
- 2) We wniosku dotyczącym przebudowy ujęto remont kanalizacji deszczowej oraz remont ciągów pieszych – należy z wniosku dotyczącego przebudowy usunąć roboty remontowe (z zakresu rzeczowego, opisu i kosztów kwalifikowalnych zadania);
- 3) Zgodnie z § 148 Rozporządzenia w sprawie warunków technicznych jakim powinny odpowiadać drogi publiczne i ich usytuowanie, dla dróg klasy D powinna być zaprojektowana nawierzchnia jezdni, której okres eksploatacji będzie nie krótszy niż 20 lat o konstrukcji podatnej i półsztywnej, natomiast nawierzchnia z płyt ażurowych (od km 0+713,25 do 0+998) nie jest ujęta w katalogu typowych konstrukcji nawierzchni podatnych i półsztywnych – należy wykazać zgodność zaprojektowanej nawierzchni jezdni z § 148 warunków technicznych lub usunąć odcinek zaplanowany do wykonania z płyt ażurowych z zakresu zadania;
- 4) Nie załączono zgłoszenia oraz oświadczenia wnioskodawcy o braku sprzeciwu organu administracji architektoniczno-budowlanej wobec zgłoszenia inwestora albo zaświadczenia

organu administracji architektoniczno-budowlanej o braku podstaw do wniesienia tego sprzeciwu, o których mowa w pkt. 17.7 lit b wniosku – należy uzupełnić brakujące załączniki;

- 5) Brak mapy pogładowej, o której mowa w pkt. 17.7 lit c wniosku, z zaznaczonymi zakładami/placówkami/instytucjami, wyszczególnionymi w pkt. 15.4 wniosku – należy uzupełnić załącznik;
- 6) Załączono projekt organizacji ruchu dotyczący drogi nie objętej wnioskiem o dofinansowanie (drogi łączącej miejscowości Tymień i Kładno, zamiast drogi na działce nr 168) – należy uzupełnić brakujący załącznik, o którym mowa w pkt 17.7 lit d wniosku;
- 7) Brak informacji nt ilości przejść dla pieszych, spełniających wymagania określone w wytycznych projektowania przejść (w pkt. 15.1.7 wniosku) – należy skorygować wniosek o dofinansowanie;

w celu spełnienia wymogów formalnych, które powinien spełniać wniosek o dofinansowanie, zgodnie ze wzorem wniosku i w oparciu o informacje zawarte w ogłoszeniu o naborze (z załącznikami).

Wniosek należy poprawić w **terminie 7 dni od dnia otrzymania wezwania, pod rygorem pozostawienia wniosku bez rozpatrzenia**. Zgodnie z art. 23 ust. 5 ww. ustawy, Wnioskodawca, uzupełniając lub poprawiając wniosek o dofinansowanie, nie może załączyć dokumentów datowanych na dzień po złożeniu wniosku.

Udzielając odpowiedzi proszę o powołanie się na sygnaturę sprawy prowadzonej przez Zachodniopomorski Urząd Wojewódzki w Szczecinie oraz przekazać ją w formie papierowej oraz poprzez platformę ePUAP.

Przewodniczący Komisji
Wydział Infrastruktury, Rolnictwa i Rozwoju
Regionalnego
Dyrektor
Barbara Wójcik

**WNIOSEK O DOFINANSOWANIE ZADANIA POLEGAJĄCEGO NA BUDOWIE LUB PRZEBUDOWIE DROGI
W RAMACH USTAWY O RZĄDOWYM FUNDUSZU ROZWOJU DRÓG NABÓR NR 1/2021**

PIECZĘĆ WPŁYWU DO URZĘDU WOJEWÓDZKIEGO (wypełnia urząd)

**NUMER WNIOSKU NADANY PRZEZ ZACHODNIOPOMORSKI URZĄD
WOJEWÓDZKI** (wypełnia urząd)

1. NAZWA I ADRES WNIOSKODAWCY

Gmina Będzino, 76-037 Będzino 19

2. LOKALIZACJA DROGI

POWIAT KOSZALIŃSKI

GMINA BĘDZINO

MIEJSCOWOŚĆ TYMIEN

3. KATEGORIA I NUMER DROGI

KATEGORIA DROGI gminna

NUMER DROGI b/h

4. NAZWA ZADANIA

PRZEBUDOWA DROGI GMINNEJ W MIEJSCOWOŚCI TYMIEN GMINA BĘDZINO

5. TERMIN REALIZACJI ZADANIA (dzień, miesiąc i rok - inwestycje wieloletnie należy rozumieć jak określono w art. 15 ustawy tj. takie, których przewidywany czas realizacji jest dłuższy niż 12 miesięcy)

INWESTYCJA JEDNOROCZNA

INWESTYCJA WIELOLETNIA

TERMIN ROZPOCZĘCIA

TERMIN ODDANIA DO UŻYTKOWANIA

TERMIN ROZPOCZĘCIA

TERMIN ODDANIA DO UŻYTKOWANIA

20.04.2022

30.11.2022

6. DŁUGOŚĆ ODCINKÓW DRÓG OBJĘTYCH ZADANIEM
(w km z dokładnością do 3 miejsc po przecinku - razem)

0,697 km

BUDOWA

PRZEBUDOWA

0,697 km

**7. WARTOŚĆ WYDATKÓW
KWALIFIKOWALNYCH**
(wartość wydatków kwalifikowalnych określona w podsumowaniu "razem", w punkcie 14. Harmonogram rzeczowo - finansowy - wpisuje się po wypełnieniu punktu 14)

**8. WNIOSKOWANA WARTOŚĆ
DOFINANSOWANIA**
(dotyczy wydatków kwalifikowalnych)

9. WKŁAD WŁASNY
(dotyczy wydatków kwalifikowalnych)

**10. PROCENTOWY POZIOM
DOFINANSOWANIA WYDATKÓW
KWALIFIKOWALNYCH** (ustalony na podstawie art. 14 ustawy i ujęty w zestawieniu wnioskowanego poziomu dofinansowania)

1 492 861,08 zł

W TYM W KOLEJNYCH LATACH

1 492 861,08 zł

2022

(...)

2028

11. TERMIN DOKONYWANIA WPLAT NA RZECZ WYKONAWCY ZADANIA WYNIKAJĄCY Z ART.23 UST. 2 USTAWY (dotyczy wydatków kwalifikowalnych)

TERMIN (dzień, miesiąc, rok)

KWOTA WPLATY

30 czerwiec 2022

357 812,94 zł

30 sierpień 2022

740 028,74 zł

30 listopad 2022

395 019,40 zł

RAZEM

1 492 861,08 zł

12. SZCZEGÓŁOWY OPIS ZADANIA (z uwzględnieniem jego wpływu na wyrównywanie potencjału społeczno-gospodarczego, poprawę jakości życia mieszkańców i zapewnienie spójności terytorialnej na obszarze województwa. Należy także wskazać wszystkie źródła finansowania zadania oraz opisać wyniki pomiarów ruchu na drodze objętej zadaniem oraz prognozę natężenia ruchu po zrealizowaniu zadania, a także wyniki analizy ekonomiczno-finansowej dotyczącej zadania)

Przedmiotem planowanego przedsięwzięcia jest przebudowa drogi gminnej w miejscowości Tymień, gmina Będzino. Inwestycja obejmuje łącznie odcinek 713 m drogi gminnej na Roboty obejmują: modernizację i przebudowę jezdni, remont ciągów pieszych, wykonanie poboczy gruntowych, wykonanie wyniesionej przejścia dla pieszych, remont kanalizacji deszczowej, wykonanie poboczy. Inwestycja zlokalizowana jest na obszarze województwa zachodniopomorskiego, w powiecie koszalińskim na terenie gminy wiejskiej Będzino. Głównymi interesariuszami projektu są mieszkańcy Gminy Będzino, a także turyści przebywający na terenie przedmiotowej jednostki samorządu terytorialnego, inwestorzy lokalni i zewnętrzni oraz przedsiębiorcy. Zły stan techniczny - użytkowy dróg na terenie Gminy Będzino powoduje negatywne następstwa w postaci rozwarstwienia potencjału społeczno-gospodarczego i jego nierówny rozwój. Powoduje to również małą dostępność do ośrodków wzrostu gospodarczego i wykluczenia społeczne. Przebudowa drogi poprawi jakość życia mieszkańców i zapewni spójność terytorialną na obszarze województwa. Przedstawione problemy dotykają bezpośrednio interesariuszy projektu i związane są z postępującą degradacją infrastruktury drogowej, słabą mobilnością użytkowników dróg i słabą dostępnością do regionalnych ośrodków wzrostu gospodarczego. Realizacji projektu uwarunkowane jest poprawie stanu bezpieczeństwa ruchu drogowego, gdyż przeprowadzona ocena stanu technicznego potwierdza niebezpieczeństwo występowania wielu wypadków drogowych i uszkodzeń pojazdów mechanicznych. Celem przedsięwzięcia jest poprawa parametrów techniczno-użytkowych istniejącej drogi i zwiększenie bezpieczeństwa, w szczególności poprzez uporządkowanie pasa drogowego, wydzielenie jezdni, chodników oraz poboczy. Realizacja przedmiotowego projektu pozwoli ponadto na osiągnięcie następujących celów szczegółowych: - poprawa bezpieczeństwa ruchu kołowego na terenie Gminy Będzino, - poprawa przepustowości oraz lepsze skomunikowanie z siecią dróg gminnych, powiatowych, wojewódzkich i regionalnych, - podwyższenie komfortu i bezpieczeństwa użytkowników dróg; - poprawa płynności ruchu pojazdów na przebudowanym odcinku drogi; - poprawa estetyki, - poprawa stanu technicznego infrastruktury drogowej i transportowej, - zapobieganie dyskryminacji mieszkańców zamieszkujących przy przedmiotowym odcinku drogi poprzez poprawę jakości usług transportowych i likwidację utrudnienia dostępu do centrów rozwoju, instytucji, służby zdrowia, zakładów pracy, szkół, miejsc kultu religijnego; - poprawa ruchu tranzytowego wraz z ruchem lokalnym; - zwiększenie atrakcyjności i dostępności do terenów inwestycyjnych; - zwiększenie atrakcyjności inwestycyjnej, turystycznej i osadniczej Gminy, - poprawa poziomu rozwoju społeczno-gospodarczego; - poprawa inwazyjnej spowodowanej emisją spalin. Cele są zgodne z celami założonymi w ustawie o Funduszu Dróg Samorządowych i warunkami zawartymi w ogłoszeniu o naborze. - Inwestycja zostanie sfinansowana ze środków własnych gminy i dotacji. Biorąc pod uwagę wyniki ujęte w "Klasyfikacji ryzyka dla wybranych rodzajów wypadków drogowych na drogach wojewódzkich oraz dla obszarów województw i powiatów w latach 2015-2017 wraz z przedstawieniem wyników na mapach", należy zauważyć, że Powiat Koszaliński w tym Gmina Będzino charakteryzuje się dużym wskaźnikiem wypadków śmiertelnych w wyniku zdarzeń czołowych aż 61 %, co wynika po części z wąskich, źle utwardzonych dróg. Należy także zauważyć, że ryzyko poważnych wypadków z udziałem pieszych dla województwa zachodniopomorskiego w tym dla Gminy Będzino jest średnie i duże, dlatego w przedmiotowym projekcie ujęto budowę chodników dla pieszych. Duży współczynnik występuje również w przypadku wypadków z udziałem rowerzystów, motocyklistów i motorowerzystów. Średni wskaźnik odnotowuje się z udziałem dzieci i osób starszych, wskaźnik wynosi aż 18.8% tzn. że aż taki procent osób z tej grupy zostało ofiarami śmiertelnymi lub ciężko rannymi. Narodowy Program Bezpieczeństwa Ruchu Drogowego jest zagrożony dlatego też należy podjąć dodatkowe działania, co sugerują także autorzy raportu, tzn.: - podjąć lub zintensyfikować działania zmniejszające liczbę wypadków drogowych i zmniejszające liczbę ofiar śmiertelnych i ciężko rannych w tych wypadkach. Wpisując się w tą konwencję gmina Będzino w ramach realizacji inwestycji pod nazwą roboczą "Remont drogi gminnej w miejscowości Tymień gmina Będzino" zaplanowała przebudowę i roboty drogowe o długości 696,90 m od skrzyżowania z drogą krajową nr 11 w miejscowości Tymień. Przebudowa drogi będzie wykonywana tylko w pasie drogi gminnej, na działce nr 168 obręb 0003 w miejscowości Tymień na terenie gminy Będzino. Przebudowa drogi będzie wykonywana w pasie drogi gminnej, szerokość jezdni bitumicznej od 6,0m do 7,2m, łączna szerokość w miejscu mijanki 5,5 m, szerokość ciągów pieszo-rowerowych przylegających do jezdni 2,0m, szerokość ciągów pieszych oddzielonych pasem zieleni 1,5m, pobocza gruntowe od strony jezdni szerokości 0,75m, pobocza gruntowe oddzielające ciąg pieszy od jezdni szerokości 0,75m, szerokość zjazdów pozostaje bez zmian, minimalna szerokość zjazdów indywidualnych 3,0m, minimalna szerokość zjazdów publicznych 3,5m, skrzyżowania proste nieskanalizowane, szerokość jezdni na wlotach dróg bitumicznych 5,5m, rowy przydrożne o głębokości 0,5m. Sytuacyjnie droga o nawierzchni bitumicznej zostanie poszerzona do szerokości 6,0 m. Na odcinku do wjazdu do supermarktu spożywczego szerokość zostanie bez zmian. Nawlecia jezdni drogi bitumicznej zostanie podwyższona o warstwę wyrównawczą i warstwę ścieralną. Przebudowa nawierzchni drogi gminnej zaczyna się od km 0+016,50. Szerokość jezdni na mijankach zostanie poszerzona o 2,0m do łącznej szerokości 5,5 m. Spowolnienie prędkości zostanie uzyskane poprzez wykonanie naprzemiennie wysepki po obu stronach jezdni. Na podstawie danych ekonomicznych i kosztorysu inwestorskiego oszacowano koszt kwalifikowany realizacji zadania na kwotę **1 492 861,08 zł** w tym koszt wykonania i umieszczenia dwóch tablic promujących dofinansowanie zadania w łącznej kwocie brutto 3600 zł. Inwestycja będzie finansowana ze środków własnych gminy oraz ewentualnego dofinansowania ze środków z Rządowego Funduszu Rozwoju Dróg , o które staramy się w przedmiotowym wniosku.

13. INFORMACJA O DOPEŁNIENIU WYMOGÓW JAKIE W ZWIĄZKU Z PLANOWANĄ REALIZACJĄ ZADANIA WYNIKAJĄ Z OBOWIĄZUJĄCYCH PRZEPISÓW PRAWA (szczegółowe informacje o aktualnym zgłoszeniu, pozwoleniu na budowę lub zezwoleniu na realizację inwestycji drogowej oraz innych pozwoleń, uzgodnieniach, opiniach i ocenach wymaganych przepisami, w tym przepisami o ochronie środowiska, a także – o posiadaniu kompletnej dokumentacji technicznej i projektowej oraz specyfikacji technicznych wykonania i odbioru robót budowlanych, a także o projekcie stałej organizacji ruchu)

Do wniosku o dofinansowanie zadania polegającego na przebudowie drogi w ramach Rządowego Funduszu Rozwoju Dróg , nazwa zadania: "Przebudowa drogi gminnej w miejscowości Tymień" przedkłada się w załączeniu: - Kosztorys Inwestorski; - Projekt Techniczny; - Plan orientacyjny w formie mapy ;projekt stałej organizacji ruchu - Zaświadczenie o nie wniesieniu sprzeciwu do zamierzenia budowlanego pod nazwą roboczą "Remont drogi gminnej w miejscowości Tymień" wydane przez Starostę Koszalińskiego; - Wnioskodawca tym samym stwierdza, że dopełnił wymogów jakie w związku z planowaną realizacją zadania wynikają z obowiązujących przepisów prawa.

14. HARMONOGRAM RZECZOWO-FINANSOWY (wartość inwestycji obejmuje kosztorysową wartość inwestycji powiększoną o podatek VAT, z dokładnością do elementów scalonych, koszty pełnienia nadzoru inwestorskiego oraz koszty promocji. Wydatkami niekwalifikowalnymi są wydatki w ramach inwestycji dotyczące wykonania elementów niezwiązanych z drogą i jej użytkowaniem oraz elementy nie mieszczące się w granicach pasa drogowego zadania objętego wnioskiem o dofinansowanie)

Lp.	ELEMENTY ROZLICZENIOWE (roboty budowlane wpisać w kolejności wykonywania)	KOSZTY KWALIFIKOWALNE	KOSZTY NIEKWALIFIKOWALNE	TERMIN ROZPOCZĘCIA (miesiąc i rok)	TERMIN ZAKOŃCZENIA (miesiąc i rok)
	Roboty przygotowawcze i rozbiórkowe	149 709,21 zł	16 844,54 zł	kwiecień 2022	kwiecień 2022
	Podbudowy jezdni bitumicznej	208 103,73 zł	0,00 zł	maj 2022	czerwiec 2022
	Nawierzchnie jezdni	398 074,13 zł	251 857,57 zł	czerwiec 2022	lipiec 2022
	Ciągi piesze	341 954,61 zł	0,00 zł	czerwiec 2022	lipiec 2022
	Zjazdy i jezdnie wyniesione	134 526,81 zł	0,00 zł	sierpień 2022	październik 2022
	Miejsca postojowe i obrzeża	190 088,78 zł	0,00 zł	lipiec 2022	listopad 2022
	Zieleń i urządzenia bezpieczeństwa ruchu	36 803,81 zł	0,00 zł	sierpień 2022	listopad 2022
	kanalizacja deszczowa	0,00 zł	39 975,00 zł		
	Nadzór budowlany	30 000,00 zł	0,00 zł	kwiecień 2022	listopad 2022
	Promocja	3 600,00 zł	0,00 zł	listopad 2022	listopad 2022
	RAZEM	1 492 861,08 zł	308 677,11 zł		
		OGÓŁEM - suma wydatków kwalifikowalnych i niekwalifikowalnych	1 801 538,19 zł		

15. CHARAKTERYSTYKA ZADANIA - ART. 24 UST. 1 USTAWY O RZĄDOWYM FUNDUSZU ROZWOJU DRÓG

15.1 POPRAWA STANU BEZPIECZEŃSTWA RUCHU DROGOWEGO (ilości i charakterystyka)

1. Rodzaj robót (budowa nowej drogi, przebudowa drogi)	Inwestycja obejmuje przebudowę drogi gminnej na odcinku około 700 m. Roboty obejmują: przebudowę jezdni, wykonanie ciągów pieszych, wykonanie poboczy gruntowych, wykonanie wyniesionych przejść dla pieszych, wykonanie poboczy. Początek planowanych robót zlokalizowany jest od km 0+016,35 a wykonanie ciągów pieszych zaczyna się od granicy pasa drogowego DK 11.
2. Kategorie drogi	Gminna
3. Poprawa nośności drogi (wskazać tak lub nie)	Tak, inwestycja ma na celu poprawę nośności drogi. Po przeprowadzeniu inwestycji konstrukcja spełni wymogi dla kategorii KR2.
4. Jezdnie - liczba i szerokości pasów ruchu	Droga gminna od skrzyżowania z drogą DK 11 jest jednojezdniowa, dwupasmowa, dwukierunkowa do km 0+713,25, jednopasmowa, dwukierunkowa. Projektuje się szerokość jezdni bitumicznej na 6,0 m do 7,2 m, szerokość ciągów pieszych przylegających do jezdni 2,0 m, szerokość ciągów pieszych oddzielonych pasem zieleni 1,5 m, pobocza gruntowe od strony jezdni szerokości 0,75 m, pobocza gruntowe oddzielające ciąg pieszy od jezdni szerokości 0,75 m, szerokość zjazdów pozostaje bez zmian, minimalna szerokość zjazdów indywidualnych 3,0 m, minimalna szerokość zjazdów publicznych 3,5 m, skrzyżowania proste nieskanalizowane, szerokość jezdni na wlotach dróg bitumicznych 5,5m, rowy przydrożne o głębokości 0.5m
5. Skrzyżowania - liczba nowych lub przebudowywanych skrzyżowań z drogami publicznymi liczba nowych lub przebudowywanych skrzyżowań w formie ronda z drogami publicznymi	W ciągu remontowanej drogi gminnej znajdują się 3 skrzyżowania wyniesione, proste z drogami publicznymi
6. Zastosowane rozwiązania dot. zarządzania prędkością wynikające z Rekomendacji Krajowej Rady Bezpieczeństwa Ruchu Drogowego w zakresie kryteriów oceny wniosku (wskazać rozwiązania - nr karty, grupę i charakterystykę środków, określoną w Wytucznych zarządzenia prędkością na drogach samorządowych - cz. III Katalog środków)	Odpowiednie ukształtowanie drogi i tym samym limitowanie niewłaściwych zachowań, służące fizycznemu ograniczeniu prędkości. Prędkość projektowana to 30 km/h a dopuszczalna to 40 km/h.
7. Rozwiązania dot. poprawy bezpieczeństwa pieszych - chodniki - długość i szerokość - pobocza - długość i szerokość - liczba przejść dla pieszych - w tym liczba przejść spełniających wymagania określone w klasyfikacji i zakresie przedmiotowym zadań do dofinansowania z RFRD w zakresie poprawy bezpieczeństwa ruchu drogowego na przejściach dla pieszych	-na odcinkach 0+000 km do 0+129,83 km i 287,21km do 405,83 planuje się wykonać chodnik po obu stronach jezdni, na pozostałym ciągu jezdni planuje się wykonać chodnik jednostronny aż do 0+910,00 km szerokość ciągów pieszych przylegających do jezdni 2,0m, szerokość ciągów pieszych oddzielonych pasem zieleni 1,5m, pobocza gruntowe od strony jezdni szerokości 0,75m, pobocza gruntowe oddzielające ciąg pieszy od jezdni szerokości 0,75m projektuje się wykonanie 3 wyniesionych przejść dla pieszych
8. Ruch rowerów - długość ścieżek rowerowych - długość ciągów pieszo-rowerowych	Z uwagi, że jest to droga lokalna o średnim natężeniu ruchu, ruch rowerów odbywać się będzie w pasie jezdni zgodnie z obowiązującymi przepisami
9. Przystanki komunikacyjne z peronami - liczba	Nie planuje się
10. Odwodnienie drogi - liczba wpustów deszczowych i ich usytuowanie, długość rowu odwadniającego	Odwodnienie wód opadowych na odcinku drogi projektuje się jako powierzchniowe do przydrożnych rowów oraz na tereny zielone i istniejących wpustów ulicznych. Liczba wpustów ulicznych to 1. Długość rowu odwadniającego to ok 96 m.
11. Oświetlenie drogi - liczba punktów świetlnych	Istniejące, liczba bez zmian.
12. Obiekty inżynierskie w ciągu drogi objętej zadaniem - liczba i rodzaj obiektów o których mowa w paragrafie 3 ust. od 1 do 8 rozporządzenia w sprawie warunków technicznych, jakim powinny odpowiadać drogowe obiekty inżynierskie i ich usytuowanie	Nie projektuje się.
15.2 ZAPEWNIENIE SPÓJNOŚCI SIECI DRÓG PUBLICZNYCH	
1. Długość odcinka drogi objętego zadaniem (wskazać zakres - do 0,5 km, 0,5 -1 km, 1 - 2 km, powyżej 2 km)	05-1 km
2. Znaczenie drogi w sieci dróg publicznych - funkcja w sieci drogowej właściwa dla danej kategorii - wskazać klasę - D, L, Z	D
3. Ponadlokalność (tj. gdy droga wychodzi poza granice administracyjne jednostki samorządu terytorialnego (droga powiatowa – przebiega przez obszar dwóch lub więcej powiatów, droga gminna – przebiega przez obszar dwóch lub więcej gmin)	nie dotyczy
4. Powiązania z innymi drogami (tej samej, niższej bądź wyższej kategorii) - wskazać powiązanie z drogą kategorii niższej, drogą kategorii równej, z drogą kategorii wyższej podając odpowiednio numery drog	Droga powiązana jest z drogą krajową DK 11 w miejscowości Tymień
5. Wpływ budowy obiektów inżynierskich w ciągu drogi objętej zadaniem na poprawę spójności dróg (wskazać tak lub nie)	Tak. Powiązanie z drogą Krajową DK 11 wpłynie na spójność z innymi drogami i tym samym wpłynie na skrócenie czasu dojazdu do aglomeracji miejskiej tj. Koszalin i Kołobrzeg

15.3 PODNOSZENIE STANDARDÓW TECHNICZNYCH ORAZ ZACHOWANIE JEDNORODNOŚCI SIECI DRÓG GMINNYCH I POWIATOWYCH POD WZGLĘDEM SPEŁNIANIA TYCH STANDARDÓW	
1. Informacja o spełnieniu wymogów rozporządzenia w sprawie warunków technicznych, jakim powinny odpowiadać drogi publiczne i ich usytuowanie	Spełnia wymogi rozporządzenia w sprawie warunków technicznych, jakim powinny odpowiadać drogi publiczne i ich usytuowanie. Zgodnie z definicją "drogi" zawartej w art. 4 pkt 2 ustawy o drogach publicznych i kierując się przepisami zawartymi w dziale IV - Wyposażenie techniczne dróg, rozporządzenie Ministra Transportu i Gospodarki Morskiej z dnia 2 marca 1999r. w sprawie warunków technicznych, jakim powinny odpowiadać drogi publiczne i ich usytuowanie, z których wynika, że urządzenia odwadniające oraz odprowadzające wodę jak i urządzenia oświetleniowe są urządzeniami technicznymi związanymi z obiektem budowlanym, jakim jest droga, służącymi do odprowadzania wód z tego obiektu oraz jego oświetlenie, zapewniającymi możliwość użytkowania drogi zgodnie z jej przeznaczeniem, roboty budowlane dotyczące przedmiotowej drogi obejmować będą także budowę takich urządzeń związanych z obiektem budowlanym (drogą) jak, kanalizacja deszczowa służąca jej odwodnieniu.
2. Informacja o spełnieniu wymogów rozporządzenia w sprawie warunków technicznych, jakim powinny odpowiadać drogowe obiekty inżynierskie i ich usytuowanie	Projekt techniczny pod nazwą umowną "Remont Drogi gminnej w Tymieniu" został przygotowany zgodnie z wytycznymi rozporządzenia w sprawie warunków technicznych, jakim powinny odpowiadać drogowe obiekty inżynierskie i ich usytuowanie.
3. Informacja o spełnieniu wymogów rozporządzenia w sprawie szczegółowych warunków zarządzania ruchem na drogach oraz wykonywania nadzoru nad tym zarządzaniem	Zgodnie z Rozporządzeniem w sprawie szczegółowych warunków zarządzaniem ruchem na drogach oraz wykonaniem nadzoru nad tym zadaniem Gmina Będzino spełnia następujące wymogi : podejmowanie czynności organizacyjno-technicznych, w szczególności : sporządzenie projektów organizacji ruchu, przedstawienie projektów organizacji ruchu, przedstawienie projektów organizacji ruchu do zatwierdzenia, rozpatrywanie projektów organizacji ruchu, zatwierdzenie organizacji ruchu, przekazywanie zatwierdzonej organizacji ruchu do realizacji, nadzór nad zgodnością istniejącej organizacji ruchu z zatwierdzoną organizacją ruchu, nadzór i analizę istniejącej organizacji ruchu w zakresie bezpieczeństwa ruchu i jego efektywności, nadzór nad zarządzaniem ruchem,
4. Informacja o realizacji robót budowlanych na ciągu drogowym, które zostały zakończone a droga oddana do użytkowania nie wcześniej niż 3 lata od dnia złożenia wniosku.	nie dotyczy
15.4 ZWIĘKSZENIE DOSTĘPNOŚCI TRANSPORTOWEJ JEDNOSTEK ADMINISTRACYJNYCH	
1. Wpływ realizacji zadania na poprawę dostępności komunikacyjnej w szczególności do instytucji publicznych i świadczących usługi publiczne (z wyłączeniem zdrowia). Dojazd do urzędów, szkół, przedszkoli, żłobków, świetlic, instytucji kultury, miejsc kultu religijnego, istniejących osiedli.	Realizacja zadania wpłynie na poprawę dostępności komunikacyjnej w szczególności do instytucji publicznej którą jest Szkoła Podstawowa w Tymieniu. Ponadto poprawi to dojazd do przedszkola i żłobka usytuowanego na terenie gminy. Poprawi się dojazd mieszkańców do Urzędu Gminy w Będzinie
2. Wpływ realizacji zadania na poprawę dostępności komunikacyjnej w szczególności do instytucji publicznych świadczących usługi publiczne w zakresie zdrowia - dojazd do szpitali, przychodni, ośrodków rehabilitacji, aptek, itp	Realizacja zadania wpłynie na poprawę dostępności komunikacyjnej mieszkańców do instytucji publicznych świadczących usługi publiczne w zakresie zdrowia poprzez bezpośrednie połączenia z drogą DK 11, mieszkańcy oraz osoby przejeżdżające będą mogły dotrzeć tą drogą do Szpitala Wojewódzkiego im. Mikołaja Kopernika w Koszalinie lub Regionalnego Szpitala w Kołobrzegu. Realizacja zadania udostępni mieszkańcom także dojazd do Przychodni Lekarskiej, Apteki innych ośrodków zdrowia zlokalizowanych na terenie Gminy Będzino.
3. Wpływ realizacji zadania na poprawę dostępności do drogi instytucji istotnych dla sprawnej realizacji zadań państwa o kluczowym znaczeniu dla bezpieczeństwa obywateli - dojazd do posterunków policji, strazy pożarnej, jednostek wojskowych, poligonów, strzelnic	Realizacja zadania wpłynie na poprawę dostępności komunikacyjnej do instytucji istotnych dla sprawnej realizacji zadań państwa o kluczowym znaczeniu dla bezpieczeństwa obywateli poprzez udostępnienie szybkiego dojazdu do posterunku policji Będzynie i Koszalinie, Straży pożarnej w Dobrzycy, jednostki wojskowej w Koszalinie oraz strzelnicy wojskowej w Koszalinie, strzelnicy sportowej w firmie Unia Spółka z o.o. w Koszalinie
4. Wpływ realizacji zadania na poprawę dostępności do drogi i lokalnych ośrodków gospodarczych - dojazd do firm produkcyjnych, handlowych, usługowych, spedycyjnych itp	Realizacja zadania wpłynie na poprawę dostępności komunikacyjnej do drogi krajowej DK 11. oraz dostępność do lokalnych ośrodków gospodarczych m.in. Supermarket Dino
5. Wpływ realizacji zadania na poprawę dostępności komunikacyjnej na obszarach wiejskich - dojazd do pól, zakładów przetwórstwa rolno-spożywczego, magazynów na potrzeby gospodarki rolnej itp.	Gmina Będzino to obszar typowo rolniczy, realizacja inwestycji drogowej w Tymieniu poprawi dojazd do pól rolnych oraz zakładów przetwórstwa rolno-spożywczego takich jak np. Przedsiębiorstwo Zbożowo-Młynarskie "PZZ" w Stoislawiu S.A. Stoislaw 11,76-031 Mścice : "Mścice" Ośrodek Hodowli Zarodowej Sp.z o.o. w Mścicach
6. Poprawa infrastruktury drogowej wykorzystywanej na potrzeby transportu zbiorowego. Wykorzystywanie drogi przez zbiorowy transport publiczny.	Po zrealizowaniu zadania droga będzie miała możliwość wykorzystania na potrzeby transportu zbiorowego w tym dowozu dzieci do Szkoły Podstawowej w Tymieniu.
15.5 POPRAWA DOSTĘPNOŚCI TERENÓW INWESTYCYJNYCH, INFRASTRUKTURY SOCJALNEJ I ZWIĘKSZENIE LICZBY OBWODNIC	
1. Wpływ realizacji zadania na poprawę dostępności komunikacyjnej w szczególności do nieruchomości, na których realizowane są inwestycje mieszkaniowe w wyniku przyjętych rządowych programów społeczno-gospodarczych.	nie dotyczy
2. Wpływ realizacji zadania na poprawę sytuacji miast charakteryzujących się najmniej korzystną sytuacją gospodarczo-społeczną wymienionych w Strategii na rzecz Odpowiedzialnego Rozwoju (utrata funkcji społeczno-gospodarczej) Białogard, Choszczno, Gryfice, Szczecinek, Świdwin, Wałcz	nie dotyczy
3. Wpływ na poprawę dostępności terenów objętych przedsięwzięciami lub inwestycjami powiązanych z przedsięwzięciem infrastrukturalnym, o którym mowa w art. 5c ust 1 ustawy z dnia 8 grudnia 2006 r. i finansowym wsparciu tworzenia lokali mieszkaniowych na wynajem, mieszkań chronionych, noclegowni, schronisk dla osób bezdomnych, ogrzewalni i tymczasowych pomieszczeń (Dz. U z 2021 r. poz. 508 oraz z 2021 r. poz. 121 i 223).	nie dotyczy
4. Wpływ na zwiększenie liczby obwodnic w ciągu dróg powiatowych i dróg gminnych	nie dotyczy

16. OSOBY UPOWAŻNIONE DO UDZIELANIA WYJAŚNIEŃ KOMISJI

Lp.	IMIĘ I NAZWISKO	NUMER TELEFONU	NUMER FAKSU	E-MAIL
1	Marek Maśliński	094 316 23 01	094 316 25 30	m.maslinski@bedzino.pl
2	Katarzyna Lewandowska	094 316 25 41	094 316 25 30	k.lewandowska@bedzino.pl

17. OŚWIADCZENIE WNIOSKODAWCY - USTAWOWEGO ZARZĄDCY DROGI

Wnioskodawca oświadcza, że:

1. Zadanie obejmuje wyłącznie drogi publiczne, które zostały zaliczone do kategorii dróg powiatowych lub gminnych lub w wyniku realizacji zadania objętego wnioskiem do takiej kategorii zostaną zaliczone.

2. Zapewnione zostanie zabezpieczenie środków na realizację zadania (wkład własny wnioskodawcy) w wysokości zapewniającej zakończenie zadania.

3. Zobowiązuje się do realizacji inwestycji drogowej z zachowaniem z zachowaniem przepisów techniczno-budowlanych dotyczących dróg publicznych, w szczególności z warunkami technicznymi określonymi rozporządzeniem MTiGM z dn. 2 marca 1999 r. w sprawie warunków technicznych jakim powinny odpowiadać drogi publiczne i ich usytuowanie (tj. Dz. U. z 2016 r. poz. 124), minimalnymi kryteriami klasyfikacji i zakresu przedmiotowego zadań do dofinansowania z Rządowego Funduszu Rozwoju Dróg w zakresie poprawy bezpieczeństwa ruchu drogowego na przejściach dla pieszych oraz zastosowania odpowiedniego oznakowania i urządzeń bezpieczeństwa wynikających z organizacji ruchu.

4. Zobowiązuje się do realizacji inwestycji drogowej z zachowaniem (proszę zaznaczyć A lub B):

A	Wytocznych projektowania infrastruktury infrastruktury dla pieszych. Część 4: Projektowanie oświetlenia przejść dla pieszych (WR-D-41-4) – wersja 01 - obowiązująca od 20 lipca 2018 do 30 czerwca 2021.	<input checked="" type="checkbox"/>
B	Wytocznych projektowania infrastruktury infrastruktury dla pieszych. Część 4: Projektowanie oświetlenia przejść dla pieszych (WR-D-41-4) – wersja 02 - obowiązująca od 1 lipca 2021	<input type="checkbox"/>

5. Zobowiązuje się do przeprowadzenia postępowania o zamówienie publiczne w sposób zgodny z obowiązującymi przepisami prawa zamówień publicznych.

6. Dane i informacje zawarte we wniosku są prawidłowe i kompletne.

7. Do wniosku dołączone zostały załączniki (potwierdzone kopie) - jeśli dołączono należy zaznaczyć odpowiednie pole w kolumnie po prawej stronie:

A	Decyzja o pozwoleniu na budowę/decyzja o zezwoleniu na realizację inwestycji drogowej - jeśli wnioskodawca jest zobowiązany ją posiadać	<input type="checkbox"/>
B	Zgłoszenie organowi administracji architektoniczno-budowlanej wykonywania robót budowlanych wraz z oświadczeniem wnioskodawcy lub oświadczeniem organu o braku sprzeciwu do zgłoszenia - jeśli wnioskodawca jest zobowiązany je posiadać	<input checked="" type="checkbox"/>
C	Czytelna mapa poglądowa, w odpowiedniej skali, z zaznaczonymi elementami mającymi wpływ na ocenę merytoryczną wniosku - obligatoryjnie	<input type="checkbox"/>
D	Projekt stałej organizacji ruchu - obligatoryjnie	<input checked="" type="checkbox"/>
E	Projekt zagospodarowania terenu (z zaznaczonymi liniami rozgraniczającymi pas drogowy), wraz z opisem i charakterystycznymi przekrojami poprzecznymi pasa drogowego w liniach rozgraniczających, z wykazaniem wszystkich elementów drogi - obligatoryjnie	<input checked="" type="checkbox"/>
F	Zgoda na odstępstwo od przepisów techniczno-budowlanych - jeśli wnioskodawca jest zobowiązany ją posiadać	<input type="checkbox"/>

18. PODPISY I PIECZĘCIE OSÓB UPRAWNIONYCH (WRAZ Z PODPISEM SKARBNIKA) - USTAWOWY ZARZĄDCA DROGI

GMINA BĘDZINO
76-037 BĘDZINO 19
REGON 330920529
NIP 499 05 35 735

SKARBNIK GMINY

mgr Patrycja Woltmann

WÓJT

Mariusz Jaroniowski

WNIOSEK O DOFINANSOWANIE ZADANIA POLEGAJĄCEGO NA REMONCIE DROGI W RAMACH USTAWY O RZĄDOWYM FUNDUSZU ROZWOJU DRÓG NABÓR NR 1/2021			
WNIOSEK DODATKOWY	Dla wniosku dodatkowego na remont proszę zaznaczyć pole z prawej strony		X
PIECZĘĆ WPŁYWU DO URZĘDU WOJEWÓDZKIEGO (wypełnia urząd)		NUMER WNIOSKU NADANY PRZEZ ZACHODNIOPOMORSKI URZĄD WOJEWÓDZKI (wypełnia urząd)	
1. NAZWA I ADRES WNIOSKODAWCY			
Gmina Będzino, 76-037 Będzino 19			
2. LOKALIZACJA DROGI			
POWIAT	KOSZALIŃSKI		
GMINA	BĘDZINO		
MIEJSCOWOŚĆ	STRZEŻENICE		
3. KATEGORIA I NUMER DROGI			
KATEGORIA DROGI	gminna		
NUMER DROGI	b/n		
4. NAZWA ZADANIA			
REMONT DROGI GIMNEJ W MIEJSCOWOŚCI STRZEŻENICE			
5. TERMIN REALIZACJI ZADANIA (dzień, miesiąc i rok - inwestycje wieloletnie należy rozumieć jak określono w art. 15 ustawy, tj. takie, których przewidywany czas realizacji jest dłuższy niż 12 miesięcy)			
INWESTYCJA JEDNOROCZNA		INWESTYCJA WIELOLETNIA	
TERMIN ROZPOCZĘCIA	TERMIN ODDANIA DO UŻYTKOWANIA	TERMIN ROZPOCZĘCIA	TERMIN ODDANIA DO UŻYTKOWANIA
20.04.2022	30.11.2022		
6. DŁUGOŚĆ ODCINKÓW DRÓG OBJĘTYCH ZADANIEM (w km z dokładnością do 3 miejsc po przecinku)		1 km	
7. WARTOŚĆ WYDATKÓW KWALIFIKOWALNYCH (wartość wydatków kwalifikowalnych określona w podsumowaniu "razem", w punkcie 14 - Harmonogram rzeczowo - finansowy - wpisuje się po wypełnieniu punktu 14)	8. WNIOSKOWANA WARTOŚĆ DOFINANSOWANIA (dotyczy wydatków kwalifikowalnych)	9. WKŁAD WŁASNY (dotyczy wydatków kwalifikowalnych)	10. PROCENTOWY POZIOM DOFINANSOWANIA WYDATKÓW KWALIFIKOWALNYCH (ustalony na podstawie art. 14 ustawy i ujęty w zestawieniu wnioskowanego poziomu dofinansowania)
616 175,30 zł			
W TYM W KOLEJNYCH LATACH			
616 175,30 zł			2022
			(...)
			2028
11. TERMIN DOKONYWANIA WPŁAT NA RZECZ WYKONAWCY ZADANIA WYNIKAJĄCY Z ART. 23 UST. 2 USTAWY (dotyczy wydatków kwalifikowalnych)			
TERMIN (dzień, miesiąc, rok)		KWOTA WPŁATY	
30 czerwiec 2022		24 660,67 zł	
30 sierpień 2022		572 907,15 zł	
30 listopad 2022		18 607,48 zł	
RAZEM		616 175,30 zł	
12. SZCZEGÓŁOWY OPIS ZADANIA (z uwzględnieniem jego wpływu na wyrównywanie potencjału społeczno-gospodarczego, poprawę jakości życia mieszkańców i zapewnienie spójności terytorialnej na obszarze województwa. Należy także wskazać wszystkie źródła finansowania zadania oraz opisać wyniki pomiarów ruchu na drodze objętej zadaniem oraz prognozę natężenia ruchu po zrealizowaniu zadania, a także wyniki analizy ekonomiczno-finansowej dotyczącej zadania)			

Przedmiotem planowanego przedsięwzięcia jest remont drogi gminnej w miejscowości Strzeżenice, gmina Będzino. Inwestycja obejmuje łącznie odcinek 995,70m. Szerokość pasa drogowego zmienna. Początek remontu od granicy działki drogi powiatowej w miejscowości Strzeżenice (gmina Będzino), drogi gminnej na Roboty obejmują wykonanie robót ziemnych i przygotowawczych, odwodnienie korpusu drogowego, wykonanie krawężników najazdowych, podbudowy i nawierzchni jezdni, regulację poziomą studzienek oraz wykonanie poboczy z kruszywa. Inwestycja zlokalizowana jest na obszarze województwa zachodniopomorskiego, w powiecie koszalińskim na terenie gminy wiejskiej Będzino. Głównymi interesariuszami projektu są mieszkańcy Gminy Będzino, a także turyści przebywający na terenie przedmiotowej jednostki samorządu terytorialnego, inwestorzy lokalni i zewnętrzni oraz przedsiębiorcy. Zły stan techniczny - użytkowy dróg na terenie Gminy Będzino powoduje negatywne następstwa w postaci rozwarstwienia potencjału społeczno-gospodarczego i jego nierówny rozwój. Powoduje to również małą dostępność do ośrodków wzrostu gospodarczego i wykluczenia społeczne. Przebudowa drogi poprawi jakość życia mieszkańców i zapewni spójność terytorialną na obszarze województwa. Przedstawione problemy dotyczą bezpośrednio interesariuszy projektu i związane są z postępującą degradacją infrastruktury drogowej, słabą mobilnością użytkowników dróg i słabą dostępnością do regionalnych ośrodków wzrostu gospodarczego. Realizacja projektu wpłynie pozytywnie na poprawę stanu bezpieczeństwa ruchu drogowego, gdyż przeprowadzona ocena stanu technicznego potwierdza niebezpieczeństwo występowania wielu wypadków drogowych i uszkodzeń pojazdów mechanicznych. Celem przedsięwzięcia jest poprawa parametrów techniczno-użytkowych istniejącej drogi i zwiększenie bezpieczeństwa, w szczególności poprzez uporządkowanie pasa drogowego, wydzielenie jezdni, chodników oraz poboczy. Realizacja przedmiotowego projektu pozwoli ponadto na osiągnięcie następujących celów szczegółowych: - poprawa bezpieczeństwa ruchu kołowego na terenie Gminy Będzino, - poprawa przepustowości oraz lepsze skomunikowanie z siecią dróg gminnych, powiatowych, wojewódzkich i regionalnych, - podwyższenie komfortu i bezpieczeństwa użytkowników drogi; - poprawa płynności ruchu pojazdów na przebudowanym odcinku drogi; - poprawa estetyki, - poprawa stanu technicznego infrastruktury drogowej i transportowej; - zapobieganie dyskryminacji mieszkańców zamieszkujących przy przedmiotowym odcinku drogi poprzez poprawę jakości usług transportowych i likwidację utrudnienia dostępu do centrów rozwoju, instytucji, służby zdrowia, zakładów pracy, szkół, miejsc kultu religijnego; - poprawa ruchu tranzytowego wraz z ruchem lokalnym; - zwiększenie atrakcyjności i dostępności do terenów inwestycyjnych; - zwiększenie atrakcyjności inwestycyjnej, turystycznej i osadniczej Gminy, - poprawa poziomu rozwoju społeczno-gospodarczego; - poprawa inowej spowodowanej emisją spalin. Cele są zgodne z celami założonymi w ustawie o Funduszu Dróg Samorządowych i warunkami zawartymi w ogłoszeniu o naborze. - Inwestycja zostanie sfinansowana ze środków własnych gminy i dotacji. Biorąc pod uwagę wyniki ujęte w "Klasyfikacji ryzyka dla wybranych rodzajów wypadków drogowych na drogach wojewódzkich oraz dla obszarów województw i powiatów w latach 2015-2017 wraz z przedstawieniem wyników na mapach", należy zauważyć, że Powiat Koszaliński w tym Gmina Będzino charakteryzuje się dużym wskaźnikiem wypadków śmiertelnych w wyniku zdarzeń czolowych aż 61 %, co wynika po części z wąskich, źle utwardzonych dróg. Należy także zauważyć, że ryzyko poważnych wypadków z udziałem pieszych dla województwa zachodniopomorskiego w tym dla Gminy Będzino jest średnie i duże, dlatego w przedmiotowym projekcie ujęto budowę chodników dla pieszych. Duży współczynnik występuje również w przypadku wypadków z udziałem rowerzystów, motocyklistów i motorowerzystów. Średni wskaźnik odnotowuje się z udziałem dzieci i osób starszych, wskaźnik wynosi aż 18.8% tzn, że aż taki procent osób z tej grupy zostało ofiarami śmiertelnymi lub ciężko rannymi. Narodowy Program Bezpieczeństwa Ruchu Drogowego jest zagrożony dlatego też należy podjąć dodatkowe działania, co sugerują także autorzy raportu, tzn: - podjąć lub zintensyfikować działania służące zmniejszeniu liczby wypadków drogowych i zmniejszeniu liczby ofiar śmiertelnych i ciężko rannych w tych wypadkach. Na podstawie danych ekonomicznych i kosztorysu inwestorskiego oszacowano koszt realizacji zadania na kwotę 616 175,30 zł, w tym koszt wykonania i umieszczenia dwóch tablic promujących dofinansowanie zadania w łącznej kwocie brutto 3 600 zł. Inwestycja w części deklarowanej jako wkład własny będzie finansowana ze środków własnych gminy nie pochodzących z budżetu Państwa lub budżetu Unii Europejskiej oraz ewentualnego dofinansowania ze środków z Rządowego Funduszu Rozwoju Dróg, o które staraliśmy się w przedmiotowym wniosku.

13. INFORMACJA O DOPEŁNIENIU WYMOGÓW JAKIE W ZWIĄZKU Z PLANOWANĄ REALIZACJĄ ZADANIA WYNIKAJĄ Z OBOWIĄZUJĄCYCH PRZEPISÓW PRAWA (szczegółowe informacje o aktualnym zgłoszeniu, oraz innych pozwoleń, uzgodnieniach, opiniach i ocenach wymaganych przepisami, w tym przepisami o ochronie środowiska a także - o posiadaniu kompletnej dokumentacji technicznej i projektowej oraz specyfikacji technicznych wykonania i odbioru robót budowlanych, a także o projekcie stałej organizacji ruchu)

Do wniosku o dofinansowanie zadania polegającego na przebudowie drogi w ramach Rządowego Funduszu Rozwoju Dróg, nazwa zadania: "Remont drogi gminnej w miejscowości Strzeżenice" przedkłada się w załączeniu: - Kosztorys Inwestorski; - Projekt Techniczny; - Plan orientacyjny w formie mapy; - Wnioskodawca tym samym stwierdza, że dopełnił wymogów jakie w związku z planowaną realizacją zadania wynikają z obowiązujących przepisów prawa.

14. HARMONOGRAM RZECZOWO-FINANSOWY (wartość inwestycji obejmuje kosztorysową wartość inwestycji powiększoną o podatek VAT, z dokładnością do elementów scalonych, koszty pełnienia nadzoru inwestorskiego oraz koszty promocji. Wydatkami niekwalifikowalnymi są wydatki w ramach inwestycji dotyczące wykonania elementów niezwiązanych z drogą i jej użytkowaniem oraz elementy nie mieszczące się w granicach pasa drogowego zadania objętego wnioskiem o dofinansowanie)

Lp.	ELEMENTY ROZLICZENIOWE (roboty budowlane wpisać w kolejności wykonywania)	KOSZTY KWALIFIKOWALNE	KOSZTY NIEKWALIFIKOWALNE	TERMIN ROZPOCZĘCIA (miesiąc i rok)	TERMIN ZAKOŃCZENIA (miesiąc i rok)
1	ROBOTY PRZYGOTOWAWCZE	6 670,67 zł		kwiecień 2022r.	maj 2022r.
2	ROBOTY ZIEMNE	17 990,00 zł		maj 2022r.	czerwiec 2022r.
3	REGULACJA PIONOWA STUDZIENEK	3 007,48 zł		październik 2022r.	listopad 2022r.
4	ODWODNIENIE KORPUSU DROGOWEGO	33 666,80 zł		maj 2022r.	czerwiec 2022r.
5	PODBUDOWA DROGI	85 880,96 zł		czerwiec 2022r.	lipiec 2022r.
6	NAWIERZCHNIA DROGI	364 682,26 zł		październik 2022r.	listopad 2022r.
7	KRAWĘŻNIKI NAJAZDOWE	28 702,30 zł		lipiec 2022r.	czerwiec 2022r.
8	POBOCZE Z KRUSZYWA	59 974,83 zł		listopad 2022r.	listopad 2022r.
9	NADZÓR INWESTORSKI	12 000,00 zł		kwiecień 2022r.	listopad 2022r.
10	PROMOCJA	3 600,00 zł		listopad 2022r.	listopad 2022r.
	RAZEM	616 175,30 zł			
		OGÓŁEM - suma wydatków kwalifikowalnych i niekwalifikowalnych			

15. CHARAKTERYSTYKA ZADANIA - ART. 24 UST. 1 USTAWY O RZĄDOWYM FUNDUSZU ROZWOJU DRÓG

15.1 POPRAWA STANU BEZPIECZEŃSTWA RUCHU DROGOWEGO (ilości i charakterystyka)

1. Rodzaj robót (remont drogi)	REMONT
2. Kategoria drogi	Gminna
3. Poprawa nośności drogi (wskazać tak lub nie)	Tak
4. Jezdnie - liczba i szerokości pasów ruchu	Długość remontowanego odcinka wynosi 995,70m. Szerokość pasa drogowego zmienna 4,0-5,3 m, pobocze 0,75 m na całej długości Początek remontu od granicy działki drogi powiatowej w miejscowości Strzeżenice (gmina Będzino).
5. Skrzyżowania - liczba wyremontowanych skrzyżowań z drogami publicznymi - liczba wyremontowanych skrzyżowań w formie ronda z drogami publicznymi	nie dotyczy
6. Zastosowane rozwiązania dot. zarządzania prędkością wynikające z Rekomendacji Krajowej Rady Bezpieczeństwa Ruchu Drogowego w zakresie kryteriów oceny wniosku (wskazać rozwiązania - nr karty, grupę i charakterystykę środków, określoną w Wytocznych zarządzania prędkością na drogach samorządowych - cz. III Katalog środków)	nie dotyczy

<p>7. Rozwiązania dot. poprawy bezpieczeństwa pieszych</p> <ul style="list-style-type: none"> - chodniki - długość i szerokość - pobocza - długość i szerokość - liczba przejść dla pieszych - w tym liczba przejść spełniających wymagania określone w klasyfikacji i zakresie przedmiotowym zadań do dofinansowania z RFRD w zakresie poprawy bezpieczeństwa ruchu drogowego na przejściach dla pieszych 	<p>pobocza utwardzone z kruszywa łamanego</p>
<p>8. Ruch rowerow</p> <ul style="list-style-type: none"> - długość ściezek rowerowych - długość ciągów pieszo-rowerowych 	<p>nie dotyczy</p>
<p>9. Przystanki komunikacyjne z peronami - liczba</p>	<p>nie dotyczy</p>
<p>10. Odwodnienie drogi - liczba wpustów deszczowych i ich usytuowanie, długość rowu odwadniającego</p>	<p>nie dotyczy</p>
<p>11. Oświetlenie drogi - liczba punktów świetlnych</p>	<p>nie dotyczy</p>
<p>12. Obiekty inżynierskie w ciągu drogi objętej zadaniem - liczba i rodzaj obiektów o których mowa w paragrafie 3 ust. od 1 do 8 rozporządzenia w sprawie warunków technicznych, jakim powinny odpowiadać drogowe obiekty inżynierskie i ich usytuowanie</p>	<p>nie dotyczy</p>

15.2 ZAPEWNIENIE SPÓJNOŚCI SIECI DRÓG PUBLICZNYCH	
1. Długość odcinka drogi objętego zadaniem (wskazać zakres - do 0,5 km, 0,5 - 1 km, 1 - 2 km, powyżej 2 km)	1 km
2. Znaczenie drogi w sieci dróg publicznych - funkcja w sieci drogowej właściwa dla danej kategorii - wskazać klasę - D, L, Z	D
3. Ponadlokalność (tj. gdy droga wychodzi poza granice administracyjne jednostki samorządu terytorialnego (droga powiatowa - przebiega przez obszar dwóch lub więcej powiatów, droga gminna - przebiega przez obszar dwóch lub więcej gmin)	nie dotyczy
4. Powiązania z innymi drogami (tej samej, niższej bądź wyższej kategorii) - wskazać powiązanie z drogą kategorii niższej, drogą kategorii równej, z drogą kategorii wyższej podając odpowiednio numery dróg	droga powiatowa
5. Wpływ budowy obiektów inżynierskich w ciągu drogi objętej zadaniem na poprawę spójności dróg (wskazać tak lub nie)	nie
15.3 PODNOSZENIE STANDARDÓW TECHNICZNYCH ORAZ ZACHOWANIE JEDNORODNOŚCI SIECI DRÓG GMINNYCH I POWIATOWYCH POD WZGLĘDEM SPEŁNIANIA TYCH STANDARDÓW	
1. Informacja o spełnieniu wymogów rozporządzenia w sprawie warunków technicznych, jakim powinny odpowiadać drogi publiczne i ich usytuowanie	Spełnia wymogi rozporządzenia w sprawie warunków technicznych, jakim powinny odpowiadać drogi publiczne i ich usytuowanie. Zgodnie z definicją "drogi" zawartą w art. 4 pkt 2 ustawy o drogach publicznych i kierując się przepisami zawartymi w dziale IV - Wyposażenie techniczne dróg, rozporządzenie Ministra Transportu i Gospodarki Morskiej z dnia 2 marca 1999r. w sprawie warunków technicznych, jakim powinny odpowiadać drogi publiczne i ich usytuowanie, z których wynika, że urządzenia odwadniające oraz odprowadzające wodę jak i urządzenia oświetleniowe są urządzeniami technicznymi związanymi z obiektem budowlanym, jakim jest droga, służącymi do odprowadzania wód z tego obiektu oraz jego oświetlenie, zapewniającymi możliwość użytkowania drogi zgodnie z jej przeznaczeniem, roboty budowlane dotyczące przedmiotowej drogi obejmować będą także budowę takich urządzeń związanych z obiektem budowlanym (drogą) jak, kanalizacja deszczowa służąca jej odwodnieniu.
2. Informacja o spełnieniu wymogów rozporządzenia w sprawie warunków technicznych, jakim powinny odpowiadać drogowe obiekty inżynierskie i ich usytuowanie	Projekt techniczny został przygotowany zgodnie z wytycznymi rozporządzenia w sprawie warunków technicznych, jakim powinny odpowiadać drogowe obiekty inżynierskie i ich usytuowanie.
3. Informacja o spełnieniu wymogów rozporządzenia w sprawie szczegółowych warunków zarządzania ruchem na drogach oraz wykonywania nadzoru nad tym zarządzaniem	Zgodnie z Rozporządzeniem w sprawie szczegółowych warunków zarządzaniem ruchem na drogach oraz wykonywaniem nadzoru nad tym zarządzaniem Gmina Będzino spełnia następujące wymogi: podejmowanie czynności organizacyjno-technicznych, w szczególności: sporządzenie projektów organizacji ruchu, przedstawienie projektów organizacji ruchu, przedstawienie projektów organizacji ruchu do zatwierdzenia, rozpatrywanie projektów organizacji ruchu, zatwierdzenie organizacji ruchu, przekazywanie zatwierdzonej organizacji ruchu do realizacji, nadzór nad zgodnością istniejącej organizacji ruchu z zatwierdzoną organizacją ruchu, nadzór i analiza istniejącej organizacji ruchu w zakresie bezpieczeństwa ruchu i jego efektywności, nadzór nad zarządzaniem ruchem,
4. Informacja o realizacji robót budowlanych na ciągu drogowym, które zostały zakończone a droga oddana do użytkowania nie wcześniej niż 3 lata od dnia złożenia wniosku	nie dotyczy
15.4 ZWIĘKSZENIE DOSTĘPNOŚCI TRANSPORTOWEJ JEDNOSTEK ADMINISTRACYJNYCH	
1. Wpływ realizacji zadania na poprawę dostępności komunikacyjnej w szczególności do instytucji publicznych i świadczących usługi publiczne (z wyłączeniem zdrowia). Dojazd do urzędów, szkół, przedszkoli, żłobków, świetlic, instytucji kultury, miejsc kultu religijnego, istniejących osiedli.	Realizacja zadania wpłynie na poprawę dostępności komunikacyjnej w szczególności do instytucji publicznej którą jest Szkoła Podstawowa w Mścicach. Ponadto poprawi to dojazd do przedszkola i żłobka usytuowanego na terenie gminy. Poprawi się dojazd mieszkańców do Urzędu Gminy w Będzynie
2. Wpływ realizacji zadania na poprawę dostępności komunikacyjnej w szczególności do instytucji publicznych świadczących usługi publiczne w zakresie zdrowia - dojazd do szpitali, przychodni, ośrodków rehabilitacji, aptek, itp.	Realizacja zadania wpłynie na poprawę dostępności komunikacyjnej mieszkańców do instytucji publicznych świadczących usługi publiczne w zakresie zdrowia poprzez pośrednie połączenie poprzez drogę powiatową i bezpośrednie połączenia z drogą DK 11, mieszkańcy oraz osoby przejeżdżające będą mogły dotrzeć tą drogą do Szpitala Wojewódzkiego im. Mikołaja Kopernika w Koszalinie lub Regionalnego Szpitala w Kołobrzegu. Realizacja zadania udostępni mieszkańcom także dojazd do Przychodni Lekarskiej, Apteki innych ośrodków zdrowia zlokalizowanych na terenie Gminy Będzino.
3. Wpływ realizacji zadania na poprawę dostępności do drogi instytucji istotnych dla sprawnej realizacji zadań państwa o kluczowym znaczeniu dla bezpieczeństwa obywateli - dojazd do posterunków policji, straży pożarnej, jednostek wojskowych, poligonów, strzelnic.	Realizacja zadania wpłynie na poprawę dostępności komunikacyjnej do instytucji istotnych dla sprawnej realizacji zadań państwa o kluczowym znaczeniu dla bezpieczeństwa obywateli poprzez udostępnienie szybkiego dojazdu do posterunku policji w Będzynie i Koszalinie, Straży pożarnej w Dobrzycu, jednostki wojskowej w Koszalinie oraz strzelnicy wojskowej w Koszalinie, strzelnicy sportowej w firmie Unia Spółka z o.o. w Koszalinie
4. Wpływ realizacji zadania na poprawę dostępności do drogi i lokalnych ośrodków gospodarczych - dojazd do firm produkcyjnych, handlowych, usługowych, spedycyjnych itp.	Realizacja zadania wpłynie na poprawę dostępności komunikacyjnej do drogi krajowej DK 11 poprzez drogę powiatową oraz dostępność do lokalnych ośrodków gospodarczych m.in. Supermarket
5. Wpływ realizacji zadania na poprawę dostępności komunikacyjnej na obszarach wiejskich - dojazd do pól, zakładów przetwórstwa rolno-spożywczego, magazynów na potrzeby gospodarki rolnej itp.	Gmina Będzino to obszar typowo rolniczy, realizacja inwestycji drogowej w m. Strzeżenice poprawi dojazd do pól rolnych oraz zakładów przetwórstwa rolno-spożywczego takich jak np.: Przedsiębiorstwo Zbożowo-Młynarskie "PZZ" w Stoisławiu S.A. Stoisław 11,76-031 Mścice: "Mścice" Ośrodek Hodowli Zarodowej Sp.z o.o. w Mścicach
6. Poprawa infrastruktury drogowej wykorzystywanej na potrzeby transportu zbiorowego. Wykorzystywanie drogi przez zbiorowy transport publiczny.	Po zrealizowaniu zadania droga będzie miała możliwość wykorzystania na potrzeby transportu zbiorowego w tym dowozu dzieci do Szkoły Podstawowej i przedszkola w m. Mścice.
15.5 POPRAWA DOSTĘPNOŚCI TERENÓW INWESTYCYJNYCH INFRASTRUKTURY SOCJALNEJ I ZWIĘKSZENIE LICZBY OBWODNIC	
1. Wpływ realizacji zadania na poprawę dostępności komunikacyjnej w szczególności do nieruchomości, na których realizowane są inwestycje mieszkaniowe w wyniku przyjętych rządowych programów społeczno-gospodarczych.	nie dotyczy
2. Wpływ realizacji zadania na poprawę sytuacji miast charakteryzujących się najmniej korzystną sytuacją gospodarczo-społeczną wymienionych w Strategii na rzecz Odpowiedzialnego Rozwoju (utrata funkcji społeczno-gospodarczej): Białogard, Choszczno, Gryfice, Szczecinek, Swidwin, Wałcz	nie dotyczy
3. Wpływ na poprawę dostępności terenów objętych przedsięwzięciami lub inwestycjami powiązanymi z przedsięwzięciem infrastrukturalnym, o którym mowa w art. 5c ust 1 ustawy z dnia 8 grudnia 2006 r. o finansowym wsparciu tworzenia lokali mieszkaniowych na wynajem, mieszkań chronionych, noclegowni, schronisk dla osób bezdomnych, ogrzewalni i tymczasowych pomieszczeń (Dz. U z 2021 r. poz. 508 oraz z 2021 r. poz. 121 i 223)	nie dotyczy
4. Wpływ na zwiększenie liczby obwodnic w ciągu dróg powiatowych i dróg gminnych	nie dotyczy
16. OSOBY UPOWAŻNIONE DO UDZIELANIA WYJAŚNIEŃ KOMISJI	

Lp.	IMIĘ I NAZWISKO	NUMER TELEFONU	NUMER FAKSU	E-MAIL
1	Marek Maśliński	094 316 23 01	094 316 25 30	m.maslinski@bedzino.pl
2	Katarzyna Lewandowska	094 316 25 51	094 316 25 30	k.lewandowska@bedzino.pl

17. OŚWIADCZENIE WNIOSKODAWCY - USTAWOWEGO ZARZĄDCY DROGI

Wnioskodawca oświadcza, że:

1. Zadanie obejmuje wyłącznie drogi publiczne, które zostały zaliczone do kategorii dróg powiatowych lub gminnych lub w wyniku realizacji zadania objętego wnioskiem do takiej kategorii zostaną zaliczone.

2. Zapewnione zostanie zabezpieczenie środków na realizację zadania (wkład własny wnioskodawcy) w wysokości zapewniającej zakończenie zadania.

3. Zobowiązuje się do realizacji inwestycji drogowej z zachowaniem z zachowaniem przepisów techniczno-budowlanych dotyczących dróg publicznych, w szczególności z warunkami technicznymi określonymi rozporządzeniem MTiGM z dn. 2 marca 1999 r. w sprawie warunków technicznych jakim powinny odpowiadać drogi publiczne i ich usytuowanie (tj. Dz. U. z 2016 r. poz. 124), minimalnymi kryteriami klasyfikacji i zakresu przedmiotowego zadań do dofinansowania z Rządowego Funduszu Rozwoju Dróg w zakresie poprawy bezpieczeństwa ruchu drogowego na przejściach dla pieszych oraz zastosowania odpowiedniego oznakowania i urządzeń bezpieczeństwa wynikających z organizacji ruchu.

4. Zobowiązuje się do realizacji inwestycji drogowej z zachowaniem (proszę zaznaczyć A lub B):

A	Wytycznych projektowania infrastruktury infrastruktury dla pieszych. Część 4: Projektowanie oświetlenia przejść dla pieszych (WR-D-41-4) – wersja 01 - obowiązująca od 20 lipca 2018 do 30 czerwca 2021.	X
B	Wytycznych projektowania infrastruktury infrastruktury dla pieszych. Część 4: Projektowanie oświetlenia przejść dla pieszych (WR-D-41-4) – wersja 02 - obowiązująca od 1 lipca 2021	

5. Zobowiązuje się do przeprowadzenia postępowania o zamówienie publiczne w sposób zgodny z obowiązującymi przepisami prawa zamówień publicznych.

6. Dane i informacje zawarte we wniosku są prawdziwe i kompletne.

7. Do wniosku dołączone zostały załączniki (potwierdzone kopie) - jeśli dołączono należy zaznaczyć odpowiednie pole w kolumnie po prawej stronie:

A	Zgłoszenie organowi administracji architektoniczno-budowlanej wykonywania robót budowlanych lub pozwolenie na budowę	<input type="checkbox"/>
B	Oświadczenie wnioskodawcy lub oświadczenie organu o braku sprzeciwu do zgłoszenia - jeśli wnioskodawca jest zobowiązany je posiadać	<input type="checkbox"/>
C	Czytelna mapa poglądowa, w odpowiedniej skali, z zaznaczonymi elementami mającymi wpływ na ocenę merytoryczną wniosku - obligatoryjnie	<input type="checkbox"/>
D	Projekt stałej organizacji ruchu - obligatoryjnie	<input type="checkbox"/>
E	Projekt zagospodarowania terenu lub projekt techniczny (z zaznaczonymi liniami rozgraniczającymi pas drogowy), wraz z opisem i charakterystycznymi przekrojami poprzecznymi pasa drogowego w liniach rozgraniczających - obligatoryjnie	<input type="checkbox"/>
F	Zgoda na odstąpienie od przepisów techniczno-budowlanych - jeśli wnioskodawca jest zobowiązany ją posiadać	<input type="checkbox"/>

18. PODPISY I PIECZĘCIE OSÓB UPRAWNIONYCH (WRAZ Z PODPISEM SKARBNIKA) - USTAWOWY ZARZĄDCA DROGI



WOJT
 Mariusz Jaroniewski

GMINA BĘDZINO
 76-037 BĘDZINO 19
 REGON 330920529
 NIP 499 05 35 735

UMOWA NR 28/MMO/2021

(dotyczy wniosku nr 502/MMOV/2021)

zawarta w Warszawie w dniu 26.10.2021 r. pomiędzy:

Fundacją BGK im. J. K. Steczkowskiego z siedzibą w Warszawie, przy Al. Jerozolimskie 7, 00-955 Warszawa, wpisaną do rejestru stowarzyszeń, innych organizacji społecznych i zawodowych, fundacji oraz samodzielnych publicznych zakładów opieki zdrowotnej Krajowego Rejestru Sądowego, prowadzonego przez Sąd Rejonowy dla m. st. Warszawy w Warszawie, XII Wydział Gospodarczy Krajowego Rejestru Sądowego pod nr KRS 0000231906, posiadającą numer NIP 5262857678, oraz REGON 140128800, reprezentowaną przez:

Renatę Kościelniak – Prezesa Zarządu Fundacji,

zwaną w dalszej części Umowy „Fundacją” lub „Fundacją BGK”,

a

Gminą Będzino z siedzibą w Będzino, przy ul. Będzino 19/-, 76-037 Będzino, posiadającą numer NIP 4990189291, oraz REGON 000532122, reprezentowaną przez:

Mariusz Jaroniewski - Wójt,

Patrycja Woltmann - Skarbnik,

zwanym/ą w dalszej części Umowy „Grantobiorcą”,

dalej zwanymi każdy z osobna „Stroną” lub łącznie „Stronami”.

§ 1

Przedmiot Umowy

1. Mając na względzie cele statutowe, Fundacja zobowiązuje się dofinansować, na warunkach określonych w niniejszej Umowie oraz w Regulaminie konkursu grantowego „Moja Mała Ojczyzna” - edycja V dostępnym na stronie internetowej www.fundacja.bgk.pl (zwanego dalej „Regulaminem”), realizację projektu „Mieszkańcy dzieciom i seniorom”, przedstawionego przez Grantobiorcę w ramach V edycji konkursu grantowego „Moja Mała Ojczyzna”.
2. Celem konkursu jest aktywizowanie społeczności lokalnej do działania na rzecz budowania dobra wspólnego w środowisku lokalnym, zagospodarowanie lokalnej przestrzeni publicznej, poprawy jej estetyki, funkcjonalności, modernizacji (zwanego dalej „Projektem”).
3. Grantobiorca oświadcza, iż zapoznał się z zapisami Regulaminu, dostępnymi na stronie www.fundacja.bgk.pl (<http://www.fundacja.bgk.pl>).

§ 2

Kwota dofinansowania

W ramach V edycji konkursu grantowego „Moja Mała Ojczyzna” oraz wsparcia finansowego Projektu, Fundacja zobowiązuje się przekazać Grantobiorcy kwotę w wysokości 30 000,00 zł brutto (słownie: trzydzieści tysięcy złotych 00/100 gr.), a Grantobiorca zobowiązuje się do wykorzystania dofinansowania na realizację Projektu, zgodnie z jego Regulaminem oraz wnioskiem systemowym, dostępnym na profilu Grantobiorcy.

§ 3

Przekazanie dofinansowania

1. Kwota dofinansowania zostanie przekazana Grantobiorcy w terminie do dnia 30.11.2021 r. na rachunek bankowy o numerze:
09 8581 1014 0200 0143 2000 0001.
2. Warunkiem wypłaty dofinansowania w terminie do 30.11.2021 r. jest przesłanie do dnia 29.10.2021 roku do Fundacji BGK podpisanej i kompletnej dokumentacji, tj.:
 1. umowy wraz z załącznikami (w 2 (dwóch) egzemplarzach);
 2. zparafowanej przez osobę reprezentującą Grantobiorcę zgody na wykorzystanie wizerunku osoby uczestniczącej w programie „Moja Mała Ojczyzna” i oświadczenie o udzieleniu licencji – dla osoby pełnoletniej, której wzór stanowi Załącznik nr 1 do niniejszej Umowy (w 2 (dwóch) egzemplarzach);
 3. zparafowanej przez osobę reprezentującą Grantobiorcę zgody opiekuna prawnego na wykorzystanie wizerunku osoby niepełnoletniej uczestniczącej w programie „Moja Mała Ojczyzna” i oświadczenie o udzieleniu licencji – dla osoby niepełnoletniej, której wzór stanowi Załącznik nr 2 do niniejszej Umowy (w 2 (dwóch) egzemplarzach);
 4. zparafowanego oświadczenia o wyrażeniu zgody na przetwarzanie danych osobowych, który stanowi Załącznik nr 3 do niniejszej Umowy (w 2 (dwóch) egzemplarzach);
 5. zparafowanego Wniosku systemowego, stanowiącego Załącznik nr 4 do niniejszej Umowy (w 2 (dwóch) egzemplarzach).
3. Dofinansowanie zostanie wypłacone po weryfikacji złożonych dokumentów, o których mowa w ustępie 2 powyżej
4. Jeżeli Grantobiorca nie wywiąże się z przesłania kompletnej dokumentacji, o której mowa w ustępie 2 powyżej, do dnia 29.10.2021 r., decyzją Zarządu Fundacji dofinansowanie może zostać anulowane.

§ 4

Kontrola realizacji Umowy

1. Fundacja ma prawo w każdym czasie dokonywać kontroli realizacji Projektu oraz Umowy przez upoważnionych przedstawicieli Fundacji. Kontroli będzie podlegał sposób realizacji Projektu, zgodność realizacji z Umową i jej załącznikami, w szczególności przedłożonym Fundacji budżetem.
2. Grantobiorca jest zobowiązany do umożliwienia przeprowadzenia kontroli przez upoważnionych przedstawicieli Fundacji oraz zapewnienia im wszelkiej niezbędnej pomocy, w szczególności przedłożonym Fundacji budżetem.
3. Grantobiorca jest zobowiązany do udostępnienia wszelkich dokumentów, ksiąg rachunkowych lub innych urządzeń księgowych, których prowadzenie wymaga przepisy prawa polskiego, oraz materialnych produktów Projektu powstałych w toku realizacji Umowy.
4. Fundacja po zakończeniu kontroli poinformuje Grantobiorcę o ustaleniach i wnioskach płynących z kontroli. W razie stwierdzonych odstępstw od Umowy lub Regulaminu zastosowanie ma § 6 ust. 5 niniejszej Umowy.

§ 5

Sprawozdawczość

1. Grantobiorca zobowiązuje się do wypełnienia w generatorze (na stronie internetowej: dotacje.fundacja.bgk.pl/login) po zalogowaniu się na swój profil, w zakładce WNIOSKI (przycisk – ROZLICZ) sprawozdania merytorycznego oraz finansowego do dnia 30.09.2022 r.
2. Grantobiorca zobowiązany jest przesłać pocztą lub kurierem na adres wskazany w § 7. ust. 1. pkt. 1 w terminie do dnia 30.09.2022 r. następujących dokumentów:
 1. rozliczenie wniosku, wydrukowane i podpisane przez przedstawiciela Grantobiorcy, dostępne na profilu Grantobiorcy (ta sama osoba, która podpisuje Umowę);
 2. kompletne kopie dokumentów księgowych (obejmujących całość dokumentu), potwierdzone za zgodność z oryginałem na każdej stronie dokumentu przez przedstawiciela Grantobiorcy uprawnionego do jej reprezentacji, potwierdzające koszty poniesione w ramach Projektu w postaci: faktur, rachunków oraz paragonów z numerem NIP Nabywcy (na kwotę do 450,00 złotych) – umieszczone na pendrive; przy czym przedstawione dokumenty księgowe muszą każdorazowo zawierać numer NIP Grantobiorcy i być wystawione na jego dane; równocześnie NIE będą akceptowane: dokumenty, w szczególności zwykle paragony bez numeru NIP, noty korygujące bez faktury lub rachunku, zamówienia itp.;
 3. kopie umów zawarte w ramach Projektu – umieszczone na pendrive;
 4. zdjęcia z realizacji Projektu wraz ze zgodami osób obecnych na zdjęciach lub ich opiekunów prawnych na publikację zdjęć w materiałach informacyjnych i promocyjnych Fundacji – umieszczone na pendrive;
 5. kopie artykułów prasowych i innych materiałów informacyjnych dotyczących realizacji Projektu, o ile takie powstaną – umieszczone na pendrive.
3. Oryginały dokumentów powinny znajdować się w siedzibie Grantobiorcy oraz powinny być dostępne do celów kontroli dla Fundacji przez okres 5 lat od dnia podpisania Umowy.
4. Każdy dokument dokumentujący koszt powinien być obligatoryjnie opisany na odwrocie wg wzoru znajdującego się na stronie Fundacji www.fundacja.bgk.pl (<http://www.fundacja.bgk.pl>), w zakładce „Dla Grantobiorców”.
5. Jeśli sprawozdanie merytoryczne oraz finansowe zostanie prawidłowo rozliczone przez Grantobiorcę, Fundacja w terminie do dnia 30.11.2022 r. prześle Grantobiorcy drogą mailową informacje z realizacji Projektu, zawierające potwierdzenie prawidłowo rozliczonego Projektu lub wskazujące na nieprawidłowości wykorzystania środków.
6. W przypadku niewykorzystania środków bądź nieprawidłowego wykorzystania środków przez Grantobiorcę zastosowanie mają przepisy § 6 ust. 4 i 5.

§ 6

Zobowiązania i rozliczenia

1. Kwotę dofinansowania, o której mowa w § 2 Grantobiorca może wykorzystać wyłącznie na pokrycie kosztów związanych z realizacją Projektu poniesionych od dnia podpisania niniejszej Umowy do dnia 31.08.2022 r. i ujętych w przedstawionym Fundacji budżecie z zastrzeżeniem postanowień § 9 ust. 7 Umowy.
2. Za prawidłowe wykorzystanie dofinansowania zgodnie z Umową oraz Regulaminem, Fundacja uzna udokumentowane przez Grantobiorcę koszty poniesione na realizację Projektu przez okres od dnia podpisania niniejszej Umowy do dnia 31.08.2022 r.
3. Grantobiorca jest zobowiązany do dokonywania zakupów i udzielania zamówień w sposób obiektywny i przejrzysty, zgodny z Umową i Regulaminem.
4. Środki, które nie zostaną wykorzystane w terminie, o którym mowa w ust. 1, Grantobiorca zwraca na rachunek bankowy Fundacji o nr 1130 1017 0020 0486 5720 0001 w terminie do 14 (czternastu) dni od otrzymania przez Grantobiorcę zawiadomienia Fundacji o konieczności zwrotu pozostałej kwoty dofinansowania.
5. W przypadku stwierdzenia przez Fundację, w ramach weryfikacji sprawozdania końcowego Grantobiorcy, lub w toku kontroli, o której mowa w § 4 Umowy, że środki przekazane Grantobiorcy zostały wydatkowane w sposób niezgodny z postanowieniami Umowy lub Regulaminu, Grantobiorca zobowiązuje się do zwrotu tej części dofinansowania, która została wydana niezgodnie z warunkami Umowy, w terminie do 14 (czternastu) dni od otrzymania od Fundacji stosownego zawiadomienia. Nie wyłącza to uprawnień Fundacji, o którym mowa w § 8 ust. 1.
6. Do rozliczenia Projektu Grantobiorca jest zobowiązany dostarczyć Fundacji wraz ze sprawozdaniem końcowym w terminie do 30.09.2022 r. pisemne oświadczenia osób uczestniczących w Projekcie, wg wzorów stanowiących załącznik 1, 2, 3 do Umowy.
7. Grantobiorca powstrzyma się od angażowania w realizację Umowy podmiotów powiązanych z nim kapitałowo lub osobowo. Przez podmiot powiązany kapitałowo rozumie się podmiot, który bierze udział bezpośrednio lub pośrednio w zarządzaniu przedsiębiorstwem Grantobiorcy lub w jego kontroli albo posiada udział w kapitale Grantobiorcy, jak również taki podmiot, w którym Grantobiorca bierze udział bezpośrednio lub pośrednio w zarządzaniu jego przedsiębiorstwem lub w jego kontroli albo posiada udział w jego kapitale. Przez podmiot powiązany osobowo rozumie się podmioty pozostające z Grantobiorcą w stosunku, mogącym zostać zakwalifikowanym jako stosunek z osobą najbliższą w rozumieniu art. 115 § 21 kodeksu karnego, w szczególności małżonek, wstępny, zstępny, rodzeństwo, powinowaty w tej samej

linii lub stopniu, osoba pozostająca w stosunku przysposobienia oraz jej małżonek, a także osoba pozostająca we wspólnym pożyciu. Jeśli Projekt lub jego cele zakładają zaangażowanie podmiotu powiązanego osobowo lub kapitałowo, a zaangażowanie innego podmiotu z uwagi na szczególne przymioty lub umiejętności podmiotu powiązanego byłoby niecelowe lub nieekonomiczne, Grantobiorca zobowiązany jest przy zawarciu Umowy, przed podjęciem jakichkolwiek zobowiązań, zgłosić Fundacji BGK fakt zaistnienia powiązania oraz wnieść o wyrażenie zgody na zaangażowanie takiego podwykonawcy w formie dokumentowej lub pisemnej pod rygorem nieważności. Wniosek powinien zawierać opis powiązań oraz wyjaśnienie niezasadności angażowania innego, niepowiązanego podwykonawcy. Po uzyskaniu informacji zgodnie z powyższym, Fundacja BGK może wyrazić zgodę na współpracę Grantobiorcy z podwykonawcą powiązanym kapitałowo lub osobowo. Powyższe stosuje się odpowiednio do zaangażowania podwykonawcy w trakcie wykonywania Umowy. W przypadku braku uzyskania zgody od Fundacji BGK, Grantobiorca zobowiązany jest podjąć współpracę z innym podwykonawcą lub zwrócić środki przeznaczone na współpracę z takim podwykonawcą. Grantobiorca ponosi pełną i nieograniczoną odpowiedzialność, jak za działania własne, za działania lub zaniechania wybranego przez siebie podwykonawcy, w tym podwykonawcy, na którego udział w Projekcie zgodę wyraziła Fundacja BGK.

8. Grantobiorca jest zobowiązany do zwrotu środków, które zostały wykorzystane niezgodnie z Umową, w terminie do 14 (czternastu) dni od dnia rozwiązania Umowy.
9. W przypadku braku rozliczenia wykorzystanych środków, Grantobiorca jest zobowiązany do zwrotu otrzymanego dofinansowania w terminie do 14 (czternastu) dni od otrzymania od Fundacji stosownego zawiadomienia.
10. Fundacja nie ponosi odpowiedzialności wobec osób trzecich za szkody powstałe w związku z realizacją Projektu.
11. Grantobiorca gwarantuje, iż w sposób skuteczny zebrał i dysponuje zgodami na wykorzystanie wizerunku osób uwiecznionych na zdjęciach z realizacji Projektu, o których mowa w § 5 ust. 1 pkt. 4 Umowy, bez względu na fakt pozowania tych osób do zdjęcia. W razie zgłoszenia Fundacji przez osoby trzecie lub uczestników Projektu roszczeń, co do naruszenia ich praw do wizerunku w związku z wykorzystywaniem przez Fundację lub Bank Gospodarstwa Krajowego zdjęć z realizacji Projektu wydanych przez Grantobiorcę zgodnie z Umową, Grantobiorca zobowiązuje się zwolnić Fundację z odpowiedzialności z tego tytułu i zaspokoić roszczenia we własnym zakresie, oraz pokryć szkodę Fundacji.
12. Grantobiorca oświadcza, iż dysponuje prawami do zdjęć, o których mowa w § 5 ust. 1 pkt. 4 w zakresie umożliwiającym zawarcie i wykonanie zobowiązań opisanych w Umowie, tj., że prawa te skutecznie i bezwarunkowo nabył od ich autora. Grantobiorca z chwilą, o której mowa w § 5 ust. 1 pkt. 4 Umowy udziela Fundacji nieodpłatnego i na czas nieoznaczony prawa do korzystania (licencja niewyłączna) przez Fundację ze zdjęć oraz artykułów własnych o Projekcie dostarczonych Fundacji przy rozliczeniu Projektu stosownie do treści § 5 ust. 1 Umowy, na polach eksploatacji opisanych w art. 50 ustawy o prawie autorskim i prawach pokrewnych w brzemieniu obowiązującym w dacie zawarcia Umowy. Z chwilą wydania zdjęć Fundacji Grantobiorca przenosi nieodpłatnie własność nośnika, na którym utwalone zostały zdjęcia i artykuły. Grantobiorca udziela Fundacji prawa do udzielania sublicencji do tych utworów na polach eksploatacji opisanych w zdaniu drugim niniejszego ustępu. Grantobiorca nieodpłatnie zezwala na rozporządzenie i korzystanie z opracowań zdjęć i artykułów dokonanych przez Fundację na polach eksploatacji opisanych w zdaniu drugim niniejszego ustępu. W razie zgłoszenia Fundacji przez osoby trzecie lub uczestników Projektu roszczeń, co do naruszenia ich praw autorskich do zdjęć lub artykułów wydanych przez Grantobiorcę zgodnie z Umową, w związku z wykorzystywaniem ich przez Fundację zgodnie z Umową, Grantobiorca zobowiązuje się zwolnić Fundację z odpowiedzialności z tego tytułu i zaspokoić roszczenia we własnym zakresie, oraz pokryć szkodę Fundacji.

§ 7

Korespondencja

1. Wszelkie informacje przekazywane na mocy Umowy wymagają formy pisemnej i będą doręczane listem poleconym ze zwrotnym poświadczaniem odbioru lub e-mailem na następujące adresy:

1. ze strony Fundacji:

Konrad Pytlakowski
Fundacja BGK im. J. K. Steczkowskiego
Varso 2, ul. Chmielna 73
00-801 Warszawa
e-mail: konrad.pytlakowski@fundacijabgk.pl
tel.: 601 649 771

2. ze strony Grantobiorcy:

Katarzyna Lewandowska
Gmina Będzino
ul. Będzino 19/-
76-037 Będzino
e-mail: k.lewandowska@bedzino.pl
tel.: 0943162551

2. W sytuacji zmiana danych przedstawicieli Stron wskazanych w ust. 1, nie jest wymagane aneksowanie Umowy, a jedynie poinformowanie drugiej Strony w sposób wskazany w ust. 1.

3. Strony oświadczają, że dane kontaktowe pracowników, współpracowników i reprezentantów Stron udostępniane wzajemnie w niniejszej Umowie lub udostępnione drugiej Stronie w jakikolwiek sposób w okresie obowiązywania niniejszej Umowy przekazywane są w ramach prawnie uzasadnionego interesu Stron lub za zgodą osoby, której dane dotyczą. Udostępniane dane kontaktowe mogą obejmować: imię i nazwisko, adres e-mail i numer telefonu. Każda ze Stron będzie administratorem danych kontaktowych, które zostały jej udostępnione w ramach Umowy. Każda ze Stron zobowiązuje się w związku z tym do przekazania w imieniu drugiej Strony wszystkim osobom, których dane jej udostępniła, informacji, o których mowa w art. 14 ust. 1 i 2 Rozporządzenia Parlamentu Europejskiego i Rady (UE) 2016/679 z dnia 27 kwietnia 2016 r. w sprawie ochrony osób fizycznych w związku z przetwarzaniem danych osobowych i w sprawie swobodnego przepływu takich danych oraz uchylenia dyrektywy 95/46/WE (RODO). Informacje o przetwarzaniu danych przez Fundację znajdują się w § 7 Regulaminu konkursu „Moja Mała Ojczyzna”.

§ 8

Zakończenie Obowiązywania Umowy

1. Fundacja ma prawo do uwagi na nienależyte wykonanie Umowy do wypowiedzenia Umowy ze skutkiem natychmiastowym, w przypadku:
- wykorzystania przez Grantobiorcę środków z dofinansowania na cele nie związane z realizacją Projektu w całości lub w części;
 - braku możliwości zrealizowania przez Grantobiorcę wcześniej ustalonych warunków, zgodnie z wymaganiami Projektu;
 - braku rozliczenia dofinansowania otrzymanego w ramach Projektu w sposób, o którym mowa w § 5 ust. 1, w terminie określonym w § 5 ust. 1 oraz 2, zgodnie z Regulaminem i Umową, w tym w szczególności niedostarczenia materiałów, o których mowa w Umowie § 5 ust. 1 pkt. 2) – 5);
 - braku współpracy Grantobiorcy z Fundacją w związku z kontrolą realizacji Umowy prowadzonej przez Fundację, zgodnie z § 4 Umowy;
 - naruszenia postanowienia § 6 ust. 7 Umowy.
2. W przypadku wypowiedzenia Umowy przez Fundację z przyczyn wskazanych w ust. 1 pkt. 1) Grantobiorca jest zobowiązany do zwrotu środków, które zostały wykorzystane niezgodnie z Umową, w terminie do 14 (czternastu) dni od dnia rozwiązania Umowy.
3. W przypadku wypowiedzenia Umowy z przyczyn wskazanych w ust. 1 pkt. 2) – 5) Grantobiorca jest zobowiązany do zwrotu otrzymanego dofinansowania w terminie do 14 (czternastu) dni od dnia rozwiązania Umowy.

§ 9

Inne warunki Umowy

- Grantobiorca zobowiązuje się do informowania o otrzymanym od Fundacji dofinansowaniu we wszystkich informacjach dotyczących realizacji Projektu.
- We wszystkich materiałach publikowanych w dowolnej formie, w szczególności drukowanej bądź elektronicznej, Grantobiorca zobowiązuje się do umieszczenia informacji o dofinansowaniu ze środków Fundacji BGK (**Projekt dofinansowany przez Fundację BGK w programie „Moja Mała Ojczyzna” – 2021**) wraz z logo Fundacji i logo programu „Moja Mała Ojczyzna”, zgodnie z księgą znaku (dostępna na stronie internetowej www.fundacja.bgk.pl/poradnik-dla-grantobiorcy/). Logo Fundacji i logo programu „Moja Mała Ojczyzna”, powinno być takiej samej wielkości i tak samo widoczne, jak logo Grantobiorcy.
- Grantobiorca zobowiązuje się do używania logo Fundacji i logo programu „Moja Mała Ojczyzna” wyłącznie do celów realizacji Projektu.
- Umieszczenie logo niezgodnie z warunkami, o których mowa w ust. 2, w innych celach niż określone niniejszą Umową, zostanie potraktowane jako nienależyte wykonanie Umowy, co uprawnia Fundację do wypowiedzenia Umowy w trybie opisanym w § 8 ust. 1, a w konsekwencji zwrotu dofinansowania stosownie do treści § 8 ust. 2 Umowy.
- Informacje o udzieleniu dofinansowania są jawne i mogą zostać zamieszczone w materiałach informacyjnych i promocyjnych Fundacji i jej fundatora Banku Gospodarstwa Krajowego (strona internetowa, publikacje, inne).
- Grantobiorca wyraża zgodę na przetwarzanie swoich danych wyłącznie w celu udzielenia wsparcia, realizacji Projektu, ewaluacji, kontroli, monitoringu i sprawozdawczości w ramach V edycji konkursu grantowego „Moja Mała Ojczyzna”, o którym stanowi załącznik nr 2 niniejszej Umowy.
- Grantobiorca ma prawo do dokonywania zmian w budżecie Projektu łącznie do kwoty nieprzekraczającej 10% kwoty przyznanego dofinansowania, wyłącznie w ramach istniejących pozycji budżetowych. Wszelkie zmiany w budżecie przekraczające łącznie 10% kwoty przyznanego dofinansowania lub związane z utworzeniem nowych pozycji budżetowych wymagają uprzedniego powiadomienia Fundacji i uzyskania pisemnej zgody Fundacji. W przypadku, gdy Grantobiorca nie poinformuje Fundacji o zmianach powyżej 10% kwoty przyznanego dofinansowania lub utworzonych nowych pozycji budżetowych, lub nie uzyska zgody od Fundacji na zmiany powyżej 10% kwoty przyznanego dofinansowania, zobowiązany jest według wyboru Fundacji albo do zwrotu środków, o których mowa w § 2 Umowy albo do zwrotu środków stanowiących sumę wysokości zmian w budżecie oraz kwoty nowo utworzonych pozycji w budżecie. Zwrot środków nastąpi niezwłocznie, nie później jednak niż w terminie 14 (czternaście) dni od zaistnienia takiego zdarzenia lub wezwania Fundacji.
- Kwoty do wysokości 10 zł, jakie otrzymał Grantobiorca na realizację projektu nie podlegają zwrotowi na konto bankowe Fundacji. Decyzją Zarządu Fundacji (uchwała Zarządu Fundacji Nr 8/1/2018 z dnia 10.01.2018 r.), kwoty te stanowią pozostałe koszty operacyjne, ze względu na oszacowane wydatki ewentualnej windykacji, które przekroczyłyby wartość wymagalnej należności do ustalonego jak wyżej limitu.
- Grantobiorca jest odpowiedzialny za przedstawienie Fundacji w sposób zrozumiały całkowitego rozliczenia dofinansowania zgodnie z § 5 i § 6.
- Grantobiorca zobowiązuje się do umieszczenia tablicy informacyjnej w miejscu realizacji Projektu w terminie do 30 (trzydziestu) dni od daty zakończenia realizacji Projektu, zgodnie ze wzorem (umieszczonym na stronie internetowej fundacji, zakładka „Moja Mała Ojczyzna” i wymiarami umieszczonymi w Regulaminie w § 6 ust 2-6.
- Grantobiorca zobowiązuje się do przedstawienia Fundacji projektu tablicy informacyjnej w celu akceptacji.
- Grantobiorca zobowiązuje się, że przedmiot Umowy ma być dostępny wyłącznie nieodpłatnie w czasie obowiązywania niniejszej Umowy oraz po jej zakończeniu.
- Niedostosowanie Grantobiorcy do zapisów § 9 ust. 12 skutkuje brakiem możliwości uczestnictwa w projektach Fundacji.

§ 10

Klauzula siły wyższej

1. Żadna ze Stron nie ponosi odpowiedzialności za niewykonanie lub nienależyte wykonanie Umowy związane z wystąpieniem zdarzenia o charakterze siły wyższej.
2. Za siłę wyższą strony uznają obiektywne zdarzenie, będące przyczyną takich zdarzeń, których nie można było uniknąć lub unieszkodliwić przez użycie środków leżących w granicach zwykłej zapobiegliwości wymaganej w stosunkach profesjonalnych. Za siłę wyższą rozumie się na potrzeby Umowy zdarzenia mającego charakter:
 1. nadzwyczajnego działania sił przyrody w szczególności takie jak: powódź, pożar, wybuch wulkanu, trzęsienie ziemi;
 2. działania wojenne, w tym działania o charakterze terrorystycznym;
 3. działania władzy państwowej takie jak stan wyjątkowy, stan wojny, stan epidemii, stan zagrożenia epidemicznego.
3. Okres występowania okoliczności o charakterze siły wyższej i wynikających z nich następstw nie wpływa na przesunięcie terminów i zakresu realizacji Projektu, których okoliczność związana z siłą wyższą nie dotyczy lub planowanych na czas po ustaniu okoliczności o powyższym charakterze.
4. Strony zastrzegają, iż fakt wystąpienia nadzwyczajnego zdarzenia, o którym mowa w ust. 2 powyżej będzie traktowany jako siła wyższa uniemożliwiająca wykonanie lub należyte wykonanie Umowy jedynie wówczas, gdy wpłynęło na możliwość wykonania lub należytego wykonania Umowy przez Stronę, której okoliczność dotyczy. Wystąpienie któregośkolwiek ze zdarzeń nie może być w sposób automatyczny traktowane jako okoliczność znosząca odpowiedzialność za wykonanie lub należyte wykonanie Umowy.
5. W przypadku zajścia okoliczności mających charakter siły wyższej strona, której okoliczność siły wyższej dotyczy, zobowiązana jest do poinformowania drugiej strony o wystąpieniu okoliczności o charakterze siły wyższej niezwłocznie po jej wystąpieniu, a w przypadku gdyby okoliczności obiektywnie uniemożliwiały jej działanie niezwłoczne, w terminie 2 dni roboczych od ustania okoliczności uniemożliwiających takie działanie. Za poinformowanie uznaje się przesłanie na adres siedziby Fundacji czy stosownego oświadczenia w formie pisemnej bądź przesłanie skanu takiego oświadczenia w formie wiadomości e-mail na adres: fundacja@fundacjabgk.pl. Strona, której okoliczność siły wyższej dotyczy zobowiązana jest do wykazania kiedy i jakiego rodzaju okoliczności ją dotknęły, a także w jakim zakresie uniemożliwiły jej wykonanie lub należyte wykonanie zobowiązania.
6. W przypadku zajścia okoliczności mających charakter siły wyższej, o ile okaże się to konieczne dla realizacji lub rozliczenia Projektu albo ustalenia na nowo obowiązków Stron w rzeczywistości zmienionej powyższymi okolicznościami, Strony w dobrej wierze zawrą porozumienie zmierzające do ustalenia zasad wykonania zobowiązań.

§ 11

Postanowienia końcowe

1. Osoba składająca podpis pod umową, działająca w imieniu i na rzecz Grantobiorcy, oświadcza, iż jest osobą uprawnioną do reprezentowania Grantobiorcy tj. że posiada odpowiednie, ważne i aktualne na dzień zawarcia Umowy pełnomocnictwo do działania, udzielone przez właściwy organ Grantobiorcy bądź pozostaje osobą uprawnioną do reprezentacji z racji piastowania funkcji członka zarządu bądź innego podmiotu uprawnionego do reprezentacji zgodnie z powszechnie obowiązującymi przepisami prawa, statutem, regulaminem bądź innym dokumentem regulującym wewnętrzny ustroj Grantobiorcy. Osoba składająca podpis pod umową oświadcza, iż jego umocowanie do dokonania tej czynności nie wygasło.
2. Wszelkie zmiany niniejszej Umowy wymagają zachowania formy pisemnej pod rygorem nieważności, z zastrzeżeniem postanowień Umowy.
3. Spory, jakie mogą wyniknąć między Stronami Umowy, będą rozstrzygane przede wszystkim polubownie. Wszelkie spory wynikające z niniejszej Umowy będą rozstrzygane przez Sąd powszechny właściwy dla siedziby Fundacji.
4. W sprawach nieuregulowanych Umową mają zastosowanie postanowienia Regulaminu, przepisy Kodeksu Cywilnego oraz inne powszechnie obowiązujące przepisy prawa.
5. Załączniki stanowią integralną część Umowy.
6. Umowę sporządzono w dwóch jednobrzmiących egzemplarzach, po jednym dla każdej ze Stron.

PREZES ZARZADU


Renata Kościelniak

Ze strony Fundacji BGK:

FUNDACJA BGK
im. J. K. Steczkowskiego
Al. Jerozolimskie 7, 00-666 Warszawa
NIP: 526 285 76 78, REGON: 140 12 66 03

Załączniki:

GMINA BĘDZINO
76-037 BĘDZINO 19
REGON 330920529
NIP 499 05 35 735

Ze strony Grantobiorcy:

WÓJT

Mariusz Groniowski

SKARBNIK GMINY

mgr Paweł Woltmann

Załącznik nr 1 – Zgoda na wykorzystanie wizerunku osoby uczestniczącej w programie „Moja Mała Ojczyzna” i oświadczenie o udzieleniu licencji – dla osoby pełnoletniej (wzór)

Załącznik nr 2 – Zgoda opiekuna prawnego na wykorzystanie wizerunku osoby niepełnoletniej uczestniczącej w programie „Moja Mała Ojczyzna” i oświadczenie o udzieleniu licencji – dla osoby niepełnoletniej (wzór)

Załącznik nr 3 – Oświadczenie o wyrażeniu zgody na przetwarzanie danych osobowych (wzór)

Załącznik nr 4 – Wniosek systemowy.

Załącznik nr 1

Zgoda na wykorzystanie wizerunku osoby uczestniczącej w programie „Moja Mała Ojczyzna” i oświadczenie o udzieleniu licencji – dla osoby pełnoletniej.

Niniejsza zgoda odbierana jest w związku z uczestnictwem w Projekcie zrealizowanym w związku z konkursem grantowym „Moja Mała Ojczyzna” (dalej, jako: „Projekt”).

Ja niżej podpisa/a/y, (imię i nazwisko), w związku z uczestnictwem w Projekcie, na podstawie art. 81 ust. 1 zd. 1 Ustawy o prawie autorskim i prawach pokrewnych niniejszym oświadczam, iż:

wyrażam zgodę na nieodpłatne, bezterminowe, nieograniczone terytorialnie rozpowszechnianie przez Fundację BGK im. J. K. Steczkowskiego z siedzibą w Warszawie (00-955) przy Al. Jerozolimskich 7 (dalej, jako: „Fundacja”) mojego wizerunku, uwiecznionego na zdjęciach, filmach oraz nagraniach, wykonanych w czasie realizacji Projektu.

Wyrażenie zgody jest jednoznaczne z tym, iż fotografie, filmy lub nagrania wykonane podczas Projektu mogą zostać umieszczone na stronie internetowej Fundacji BGK (www.fundacja.bgk.pl), wykorzystane w materiałach informacyjnych i promocyjnych Fundacji BGK (publikacje, Internet, w tym media społecznościowe) i Banku Gospodarstwa Krajowego z siedzibą przy Al. Jerozolimskich 7, 00-955 Warszawa.

wyrażam zgodę na przetwarzanie przez Fundację moich danych osobowych w postaci wizerunku, utwalonego na zdjęciach, filmach oraz nagraniach w celu promowania Projektu i działalności Fundacji, która jest administratorem moich danych. Podstawą przetwarzania moich danych osobowych jest art. 6 ust. 1 lit. a) Rozporządzenia Parlamentu Europejskiego i Rady (UE) 2016/679 z dnia 27 kwietnia 2016 r. w sprawie ochrony osób fizycznych w związku z przetwarzaniem danych osobowych i w sprawie swobodnego przepływu takich danych oraz uchylenia dyrektywy 95/46/WE (Ogólne rozporządzenie o ochronie danych), czyli moja dobrowolna zgoda, której niewyrażenie spowoduje niemożność przetwarzania przez Fundację moich danych, w postaci wizerunku w wymienionym powyżej celu.

Dane będą przetwarzane w celu promowania działalności Fundacji, w tym w celu informowania o zrealizowanym z moim oraz Dziecka udziałem Projekcie, poprzez publikację materiałów zdjęciowych i nagraniowych na stronie internetowej Fundacji BGK (www.fundacja.bgk.pl), w materiałach informacyjnych i promocyjnych Fundacji BGK (publikacje, Internet, w tym media społecznościowe) i Banku Gospodarstwa Krajowego z siedzibą przy Al. Jerozolimskich 7, 00-955 Warszawa.

Przyjmuję do wiadomości, iż przysługuje mi prawo dostępu do treści tychże danych, prawo ich poprawiania, sprostowania, usunięcia lub ograniczenia przetwarzania. W zakresie przetwarzania dokonanego na podstawie udzielonej zgody, przysługuje mi prawo do wycofania udzielonych przeze mnie zgód, co nie będzie mieć jednak wpływu na zgodność z prawem przetwarzania danych przed jej wycofaniem, a także prawo do przenoszenia danych.

W przypadku przetwarzania, które odbywa się na podstawie uzasadnionego interesu administratora, przysługuje mi prawo do wyrażenia sprzeciwu wobec tego przetwarzania. Dane w postaci wizerunku będą przetwarzane do momentu cofnięcia zgody lub realizacji jej celu. Dane zbierane w niniejszym oświadczeniu będą przetwarzane przez okres trwania udzielonej zgody, a następnie przez 6 lat, liczonych od dnia wycofania zgody na wykorzystanie wizerunku lub wycofania zgody na przetwarzanie danych osobowych, na potrzeby obrony roszczeń, co jest prawnie uzasadnionym interesem Fundacji (art. 6 ust. 1 lit. f Ogólnego Rozporządzenia o Ochronie Danych).


Dane w postaci wizerunku mogą być udostępniane lub powierzane podmiotom świadczącym usługi hostingowe, a także właścicielom portali Facebook (w związku z umieszczeniem zdjęć na tym portalu). W celu realizacji swoich praw oraz w celu uzyskania szczegółowych informacji na temat przetwarzania danych osobowych, należy zwrócić się z zapytaniem do Fundacji.

Osoba chcąc się zwrócić się z zapytaniem do Fundacji lub złożyć oświadczenie dotyczące jej danych osobowych powinna kierować korespondencję pod adres Fundacja BGK im. J. K. Steczkowskiego Al. Jerozolimskie 7 00-955 Warszawa z dopiskiem na kopercie „dane osobowe” lub na adres e-mail: fundacja@fundacijabgk.pl, w temat wiadomości wpisując „dane osobowe”.

Niniejsza licencja udzielana jest w związku z Pani/Pana uczestnictwem w Projekcie zrealizowanym w związku z konkursem grantowym „Moja Mała Ojczyzna” (dalej, jako: „Projekt”).

W przypadku, gdy w wyniku realizacji działań edukacyjnych w ramach programu dojdzie do powstania utworu w rozumieniu art. 1 ust. 1 ustawy z dnia 4 lutego 1994 r. o prawie autorskim i prawach pokrewnych (t. j. Dz. U. 2019, Poz. 1231), udzielam Fundacji BGK im. im. J. K. Steczkowskiego z siedzibą w Warszawie (00-955) przy Al. Jerozolimskich 7 (dalej, jako: „Fundacja”) nieodpłatnej, pełnej niewyłącznej licencji do utworu na czas nieoznaczony i bez ograniczeń terytorialnych, na polach eksploatacji określonych w art. 50 ustawy z dnia 4 lutego 1994 r. o prawie autorskim i prawach pokrewnych, tj. na następujących polach eksploatacji:

1. w zakresie utwalania i zwielokrotniania utworu oraz jego opracowań – wytwarzanie dowolną techniką, w tym techniką drukarską, reprograficzną, zapisu magnetycznego oraz techniką cyfrową, w tym zapisywanie i odtwarzanie w pamięci wszelkich komputerów lub sieci komputerowych (w tym w szczególności przy wykorzystaniu w sieci Internet lub baz danych);



I. Informacje o wnioskodawcy

- | | |
|------------------------------------------------|----------------------------------------|
| 1. Pełna nazwa: Gmina Będzino | 3. Regon: ---- |
| 2. Numer NIP: 4990189291 | 6. Numer lokalu: ---- |
| 4. Ulica: Będzino | 9. Gmina: Będzino |
| 5. Numer budynku: 19 | 10. Miejscowość: Będzino |
| 7. Województwo: ZACHODNIOPOMORSKIE | 8. Powiat: koszaliński |
| 11. Kod pocztowy: 76-037 | 13. E-mail: ug@bedzino.pl |
| 12. Telefon: 094316253 | 16. Organ prowadzący rejestr: n/d |
| 14. Rodzaj wpisu do rejestru organizacji: Inny | 18. Data wpisu do rejestru: 28/06/2021 |
| 15. Nazwa rejestru: n/d | |
| 17. Numer pozycji z rejestru: n/d | |

II. Adres do korespondencji

Adres korespondencyjny jest inny niż adres wnioskodawcy

III. Informacja o osobach podpisujących umowę w imieniu wnioskodawcy

Imię	Nazwisko	Stanowisko	Telefon	Email
1. Mariusz	Jaroniewski	Wójt	943162530	ug@bedzino.pl
2. Patrycja	Woltmann	Skarbnik	943162530	ug@bedzino.pl

IV. Pozostałe

1. Numer konta Bankowego wnioskodawcy: 09 8581 1014 0200 0143 2000 0001
2. Cele statutowe wnioskodawcy:

Jednostka Samorządu Terytorialnego

V. Informacje o projekcie

1. Tytuł projektu: Mieszkańcy dzieciom i seniorom
2. Data rozpoczęcia projektu: 2022-01-03
3. Data zakończenia projektu: 2022-06-30

Miejsce realizacji

4. Województwo: ZACHODNIOPOMORSKIE
5. Powiat: koszaliński
6. Gmina: Będzino
7. Miejscowość: Tymień
8. Główny cel projektu (w punktach):

1) Aktywizacja mieszkańców Tymienia poprzez modernizację placu rekreacyjnego i przystosowanie go do potrzeb dzieci oraz seniorów w celu umożliwienia im spędzania czasu we wspólnej przestrzeni. W ramach projektu mieszkańcy wspólnymi siłami przygotowują plac rekreacyjny, który w ramach projektu zostanie wyposażony w urządzenie rekreacyjne dla dzieci (wieża ze ślizgawkami) a także dwa urządzenia rekreacyjno-rehabilitacyjne dla seniorów (ławeczka z platformą i labiryntem do manipulacji stopami oraz talerze do manipulacji Tai- Chi. Urządzenia te służyć będą wspieraniu rozwoju psycho-ruchowego dzieci a także usprawnianiu motoryki seniorów. Zależy nam tym, aby opiekunowie dzieci bawiących się na placu zabaw mogli spędzać czas poświęcony opiece wykorzystać w sposób aktywny. Urządzenie dla dzieci przeznaczone do zabawy wspomaga ich wszechstronny rozwój, koordynację ruchową, sprzyja integracji rówieśniczej oraz wspiera promocję aktywności fizycznej. Urządzenia dla seniorów to zestaw specjalistycznego sprzętu służącego aktywizacji ruchowej, ze szczególnym uwzględnieniem potrzeb seniorów. Urządzenia te wspomagają zwiększanie zakresu ruchów stawów skokowych oraz stawów kończyn górnych (nadgarstków

9. Proszę opisać planowane działania (w punktach):

- 1) Uprzątnięcie i przygotowanie terenu na placu rekreacyjnym do montażu urządzeń rekreacyjnych i rehabilitacyjnych- mieszkańcy wstępnie

oczyszczą plac rekreacyjny, usuną urządzenia nie nadające się do użytku oraz przygotują miejsce do montażu nowych. Działanie te będzie miało formę aktywizacyjną – skupiająca mieszkańców wokół realizacji całego projektu, służące zacieśnieniu współpracy lokalnej oraz integracji.

2) Zakup i montaż urządzeń – w ramach działania zostanie wyłoniony dostawca urządzeń rekreacyjno-rehabilitacyjnych, spełniających niezbędne kryteria oraz posiadających odpowiednie atesty. Urządzenia będą wykonane z trwałego materiału (metal), który zapewni trwałość i bezpieczeństwo użytkowania.

3) Zagospodarowanie placu poprzez wykonanie nasadzeń w małych elementach architektury ogrodowej- w ramach działania, po zamontowaniu urządzeń mieszkańcy uprzątną plac ponownie oraz przygotują nasadzenia w gazonach, które posłużą jako uatrakcyjnienie miejsca wypoczynku. Dzięki kompozycjom z aromatycznych bylin i ziół wyznaczone miejsca wypoczynku zyskają na atrakcyjności.

4) Montaż tablicy informacyjnej - w ramach projektu zostanie zamówiona i zamontowana tablica informująca o źródle finansowania. Uroczyste otwarcie placu połączonego z piknikiem rodzinnym dla dzieci i seniorów z okazji Dnia Dziecka w której weźmie udział około 70-100 osób. W czasie imprezy odbędzie się otwarcie placu, wspólny grill oraz gry i zabawy.

10. Proszę opisać do kogo kierowany jest Projekt?

Grupę docelową stanowią bezpośrednio mieszkańcy wsi Tymień (łącznie ok. 1100 osób) oraz pośrednio mieszkańcy Gminy przebywający w obrębie miejscowości. Projekt skierowany jest do rodzin (w szczególności do dzieci oraz seniorów), którzy chcieliby aktywnie wypocząć korzystając z placu rekreacyjnego (placu zabaw). Obecny plac zabaw jest mocno zaniedbany, a z uwagi na materiał z jakiego wykonane zostały urządzenia (drewno) wymaga wymiany. Dzieci przebywające na placu nie mają możliwości aktywnego wypoczynku. Miejscowość Tymień położona jest na obszarze na którym funkcjonowały Państwowe Gospodarstwa Rolne, a jej teren objęty jest Lokalnym Programem Rewitalizacji z uwagi na duży stopień degradacji. Mieszkańcy bardzo aktywnie włączają się w pracę na rzecz miejscowości jednak działanie te są ograniczone wysokością dostępnych środków inwestycyjnych, w szczególności pozabudżetowych. Remont urządzeń na placu został objęty planem finansowym Funduszu Soleckiego w którym zabezpieczono kwotę 3 589 zł, która bez dodatkowego wsparcia wystarczy jedynie na drobny remont i zabezpieczenie urządzeń przed niszczeniem. Plac z uwagi na swoją lokalizację jest często użytkowany jednak z uwagi na małą atrakcyjność nie jest miejscem zachęcającym ani odpowiednio wyposażonym.

11. Czy w Projekcie przewidujecie zaangażowanie lokalnej społeczności? Tak

12. Opisz zaangażowanie lokalnej społeczności:

W ramach projektu lokalna społeczność będzie brała bardzo aktywny udział w procesie jego realizacji. Mieszkańcy bardzo aktywnie starają się angażować w realizację działań na rzecz lokalnej społeczności jednak ich działania są ograniczone wysokością dostępnych środków. W ramach projektu mieszkańcy zadeklarowali chęć wspólnego przygotowania i uprzątnięcia placu, demontażu starych urządzeń, wykonania drobnych napraw nawierzchni, oraz wykonania nasadzeń w gazonach. Wszystkie te działania będą realizowane przez grupę około 25 mieszkańców, którzy pracę tę wykonają nieodpłatnie. Mieszkańcy przygotowują także i przeprowadzą wspólne podsumowanie projektu w formie rodzinnego festynu integracyjnego połączonego z otwarciem placu, wspólnym grillowaniem oraz grami i zabawami przy wsparciu instruktorów Gminnego Ośrodka Kultury. Pracę mieszkańców koordynować będzie sołtys wsi Tymień oraz członkowie rady soleckiej. Za realizację promocji, przygotowanie rozliczenia odpowiedzialny będzie pracownik Urzędu Gminy.

13. W jaki sposób Projekt będzie promowany?

Projekt będzie promowany na stronie internetowej Urzędu Gminy Będzino oraz fanpage'u Gminy na portalu społecznościowym Facebook. Na bieżąco będą zamieszczane tam informacje dotyczące planowanych oraz realizowanych działań, zakładanych i osiągniętych celów i rezultatów, a także o źródle finansowania. Na temat działania zostanie opublikowany także minimum jeden artykuł w prasie lokalnej, dystrybuowanej na terenie Gminy Będzino. W ramach promocji zostanie przygotowana także tablica informująca o źródle finansowania, która zostanie wykonana z tworzywa (PCV lub Poliwęglan) formatu A2 z trwałym wydrukiem.

14. Opisz użyteczność i atrakcyjność Projektu w środowisku lokalnym.:

Miejscowość Tymień to wieś położona w województwie zachodniopomorskim, w gminie Będzino, przy DK nr 11. W miejscowości mieszka około 1100 osób. Znajdują się tu szkoła podstawowa, punkt przedszkolny, dwa przystanki PKS oraz przystanek PKP Tymień. Przeważająca część zabudowań wsi to bloki z lat 70. XX w. Na terenie miejscowości funkcjonowały Państwowe Gospodarstwa Rolne, co w przeważającym stopniu zdeterminowało istniejącą infrastrukturę oraz kondycję społeczno-demograficzną miejscowości. Tymień objęty jest Lokalnym Programem Rewitalizacji w którym przyjęto między innymi działania na rzecz rewitalizacji społecznej oraz poprawy istniejącej infrastruktury użytku publicznego. Możliwość realizacji tego projektu z pewnością przyczyni się do poprawy istniejącej infrastruktury a także zaktywizuje mieszkańców do pracy na rzecz lokalnej społeczności. Dzięki własnej pracy mieszkańcy będą mogli w realny sposób wpłynąć na wygląd i funkcjonalność swojego najbliższego otoczenia, a samodzielne przeprowadzenie znacznej części prac pozwoli na zwiększenie w mieszkańcach poczucia sprawstwa i pozytywnie wpłynie na kształtowanie i wzmacnianie postawy pro-obywatelskiej. Mieszkańcy zyskają odnowione i lepiej wyposażone miejsce, w którym dzieci oraz co istotne, także ich opiekunowie, będą mogli spędzić aktywnie i atrakcyjnie czas wolny. Dzięki instalacji urządzeń wykonanych z trwałych materiałów, spełniających wymogi dedykowane tego typu urządzeniom wykonana infrastruktura będzie trwała.

15. Czy zostanie umieszczona tablica informacyjna dotycząca Projektu? Tak

16. Z jakiego materiału zostanie wykonana tablica i gdzie zostanie umieszczona?

wyświetlenie, odtworzenie oraz nadawanie i reemitowanie, a także publiczne udostępnianie utworu w taki sposób, aby każdy mógł mieć do niego dostęp w miejscu i w czasie przez siebie wybranym, w tym w szczególności na wykorzystanie utworu w ramach promowania działalności Fundacji i realizowanego Projektu, z prawem do korzystania i rozporządzania opracowaniami utworu w zakresie i na polach eksploatacji, o których mowa powyżej.

Data Imię i nazwisko opiekuna prawnego Podpis

Załącznik nr 3

Oświadczenie o wyrażeniu zgody na przetwarzanie danych osobowych

Niniejsza zgoda odbierana jest w związku z uczestnictwem w Projekcie zrealizowanym w związku z konkursem grantowym „Moja Mała Ojczyzna” (dalej jako: „Projekt”). Dane osobowe w postaci imienia i nazwiska, adresu oraz wizerunku, będą przetwarzane w celu sprawdzenia przez Fundację BGK przebiegu Projektu.

Ja, niżej podpisana/y (adres e-mail: ...) w związku z uczestnictwem w Projekcie mojego dziecka (imię i nazwisko dziecka), niniejszym:

oświadczam, że zostałam poinformowana o przetwarzaniu przez Fundację BGK im. J. K. Steczkowskiego z siedzibą w Warszawie (powyżej i dalej jako: „Fundacja”) moich danych osobowych w postaci imienia i nazwiska, adresu korespondencyjnego, adresu e-mail oraz wizerunku, utrwalonego na zdjęciach, a także danych osobowych Dziecka, w postaci wizerunku, utrwalonego na zdjęciach, w celu weryfikacji przebiegu Projektu oraz potwierdzenia jego realizacji, a także poinformowałam o tym przetwarzaniu w sposób zrozumiały Dziecku.

Fundacja jest administratorem powyższych danych osobowych. Podstawą przetwarzania Pani/Pana danych osobowych oraz danych osobowych Dziecka jest art. 6 ust. 1 lit. f) Rozporządzenia Parlamentu Europejskiego i Rady (UE) 2016/679 z dnia 27 kwietnia 2016 r. w sprawie ochrony osób fizycznych w związku z przetwarzaniem danych osobowych i w sprawie swobodnego przepływu takich danych oraz uchylenia dyrektywy 95/46/WE (Ogólne rozporządzenie o ochronie danych), czyli prawnie uzasadniony interes administratora. Prawnym uzasadnionym interesem w tym wypadku jest weryfikacja przebiegu Projektu i potwierdzenie jego realizacji.

W związku z przetwarzaniem zarówno Pani/Pana, jak i Dziecka, przysługuje prawo dostępu do danych osobowych, prawo ich poprawiania, sprostowania, usunięcia lub ograniczenia przetwarzania, a także prawo do wyrażenia sprzeciwu wobec przetwarzania.


Przysługuje Pani/Panu oraz Dziecku także uprawnienie do złożenia skargi do Prezesa Urzędu Ochrony Danych Osobowych, w przypadku uznania przetwarzania przez Fundację danych osobowych za niezgodne z prawem.

Podanie danych osobowych jest dobrowolne, jednak niezbędne do uczestnictwa w Projekcie.

Dane zbierane w powyższym celu będą przetwarzane przez okres 3 lat, liczonych od dnia zakończenia Projektu.

W celu realizacji swoich praw oraz w celu uzyskania szczegółowych informacji na temat przetwarzania danych osobowych, należy zwrócić się z zapytaniem do administratora. Osoba chcąc się zwrócić się z zapytaniem do administratora lub złożyć oświadczenie dotyczące jej danych osobowych powinna kierować korespondencję pod adres Fundacja BGK im. J. K. Steczkowskiego Al. Jerozolimskie 7 00-955 Warszawa z dopiskiem na kopercie „dane osobowe” lub na adres e-mail: fundacja@fundacjabgk.pl, w temat wiadomości wpisując „dane osobowe”.

Data Imię i nazwisko Pana/Pani Podpis



2. w zakresie obrotu oryginałem utworu oraz jego opracowaniami albo egzemplarzami, na których utwór utwalono – wprowadzanie do obrotu, użyczenie lub najem oryginału albo egzemplarzy;
3. w zakresie rozpowszechniania utworu oraz jego opracowań w sposób inny niż określony w pkt 2) – publiczne wykonanie, wystawienie, wyświetlenie, odtworzenie oraz nadawanie i reemitowanie, a także publiczne udostępnianie utworu w taki sposób, aby każdy mógł mieć do niego dostęp w miejscu i w czasie przez siebie wybranym, w tym w szczególności na wykorzystanie utworu w ramach promowania działalności Fundacji i realizowanego Projektu, z prawem do korzystania i rozporządzania opracowaniami utworu w zakresie i na polach eksploatacji, o których mowa powyżej.

Data

Imię i nazwisko osoby pełnoletniej

Podpis

Załącznik nr 2

Zgoda opiekuna prawnego na wykorzystanie wizerunku osoby niepełnoletniej uczestniczącej w programie „Moja Mała Ojczyzna” i oświadczenie o udzieleniu licencji – dla osoby niepełnoletniej.

Niniejsza zgoda odbierana jest w związku z uczestnictwem w Projekcie mojego dziecka w programie „Moja Mała Ojczyzna” (dalej, jako: „Projekt”).

Ja niżej podpisana/y, (imię i nazwisko opiekuna prawnego) w związku z uczestnictwem w Projekcie mojego dziecka (imię i nazwisko dziecka), na podstawie art. 81 ust. 1 zd. 1 Ustawy o prawie autorskim i prawach pokrewnych niniejszym oświadczam, iż:

jestem opiekunem prawnym i osoby małoletniej (dalej, jako: „Dziecko”) i wyrażam zgodę na nieodpłatne, bezterminowe, nieograniczone terytorialnie rozpowszechnianie przez Fundację BGK im. J. K. Steczkowskiego z siedzibą w Warszawie wizerunku Dziecka, uwiecznionego na wykonanych zdjęciach, filmach oraz nagraniach, wykonanych w czasie realizacji Projektu.

Wyrażenie zgody jest jednoznaczne z tym, iż fotografie, filmy lub nagrania wykonane podczas Projektu mogą zostać umieszczone na stronie internetowej Fundacji BGK (www.fundacja.bgk.pl), wykorzystane w materiałach informacyjnych i promocyjnych Fundacji BGK (publikacje, Internet, w tym media społecznościowe) i Banku Gospodarstwa Krajowego z siedzibą przy Al. Jerozolimskich 7, 00-955 Warszawa.

wyrażam zgodę na przetwarzanie przez Fundację danych osobowych Dziecka, w postaci wizerunku, utwalonego na zdjęciach, filmach oraz nagraniach w celu promowania Projektu i działalności Fundacji, która jest administratorem danych osobowych Dziecka, o czym w sposób zrozumiały poinformowałam Dziecko. Podstawą przetwarzania danych osobowych Dziecka jest art. 6 ust. 1 lit. a) Ogólnego rozporządzenie o ochronie danych, czyli moja dobrowolna zgoda, której niewyrażenie spowoduje niemożność przetwarzania przez Fundację danych osobowych Dziecka, w postaci wizerunku w wymienionym powyżej celu.

Dane będą przetwarzane w celu promowania działalności Fundacji, w tym w celu informowania o zrealizowanym z moim oraz Dziecka udziałem w Projekcie, poprzez publikację materiałów zdjęciowych i nagraniowych na stronie internetowej Fundacji BGK (www.fundacja.bgk.pl), w materiałach informacyjnych i promocyjnych Fundacji BGK (publikacje, Internet, w tym media społecznościowe) i Banku Gospodarstwa Krajowego z siedzibą przy Al. Jerozolimskich 7, 00-955 Warszawa.

Przyjmuję do wiadomości, iż zarówno mnie jak i Dziecku, przysługuje prawo dostępu do treści tychże danych, prawo ich poprawiania, sprostowania, usunięcia lub ograniczenia przetwarzania. W zakresie przetwarzania dokonanego na podstawie udzielonej zgody, przysługuje mi prawo do wycofania udzielonych przeze mnie zgód, co nie będzie mieć jednak wpływu na zgodność z prawem przetwarzania danych przed jej wycofaniem, a także prawo do przenoszenia danych.

W przypadku przetwarzania, które odbywa się na podstawie uzasadnionego interesu administratora, przysługuje mi prawo do wyrażenia sprzeciwu wobec tego przetwarzania. Dane w postaci wizerunku będą przetwarzane do momentu cofnięcia zgody lub realizacji jej celu. Dane zbierane w niniejszym oświadczeniu będą przetwarzane przez okres trwania udzielonej zgody, a następnie przez 6 lat, liczonych od dnia wycofania zgody na wykorzystanie wizerunku lub wycofania zgody na przetwarzanie danych osobowych, na potrzeby obrony roszczeń, co jest prawnie uzasadnionym interesem Fundacji (art. 6 ust. 1 lit. f Ogólnego Rozporządzenia o Ochronie Danych).

Dane w postaci wizerunku mogą być udostępniane lub powierzane podmiotom świadczącym usługi hostingowe, a także właścicielom portali Facebook (w związku z umieszczeniem zdjęć na tym portalu). W celu realizacji swoich praw oraz w celu uzyskania szczegółowych informacji na temat przetwarzania danych osobowych, należy zwrócić się z zapytaniem do Fundacji.

Osoba chcąc się zwrócić się z zapytaniem do Fundacji lub złożyć oświadczenie dotyczące jej danych osobowych powinna kierować korespondencję pod adres Fundacja BGK im. J. K. Steczkowskiego Al. Jerozolimskie 7 00-955 Warszawa z dopiskiem na kopercie „dane osobowe” lub na adres e-mail: fundacja@fundacja.bgk.pl, w temat wiadomości wpisując „dane osobowe”.

Niniejsza licencja udzielana jest w związku z Pani uczestnictwem w Projekcie zrealizowanym w związku z konkursem grantowym „Moja Mała Ojczyzna” (dalej, jako: „Projekt”).

W przypadku, gdy w wyniku realizacji działań edukacyjnych w ramach programu dojdzie do powstania utworu w rozumieniu art. 1 ust. 1 ustawy z dnia 4 lutego 1994 r. o prawie autorskim i prawach pokrewnych (t. j. Dz. U. 2019, Poz. 1231), udzielam Fundacji BGK im. im. J. K. Steczkowskiego z siedzibą w Warszawie (00-955) przy Al. Jerozolimskich 7 (dalej, jako: „Fundacja”) nieodpłatnej, pełnej niewyłącznej licencji do utworu na czas nieoznaczony i bez ograniczeń terytorialnych, na polach eksploatacji określonych w art. 50 ustawy z dnia 4 lutego 1994 r. o prawie autorskim i prawach pokrewnych, tj. na następujących polach eksploatacji:

1. w zakresie utrwalania i zwielokrotniania utworu oraz jego opracowań – wytwarzanie dowolną techniką, w tym techniką drukarską, reprograficzną, zapisu magnetycznego oraz techniką cyfrową, w tym zapisywanie i odtwarzanie w pamięci wszelkich komputerów lub sieci komputerowych (w tym w szczególności przy wykorzystaniu w sieci Internet lub baz danych);
2. w zakresie obrotu oryginałem utworu oraz jego opracowaniami albo egzemplarzami, na których utwór utwalono – wprowadzanie do obrotu, użyczenie lub najem oryginału albo egzemplarzy;
3. w zakresie rozpowszechniania utworu oraz jego opracowań w sposób inny niż określony w pkt 2) – publiczne wykonanie, wystawienie,




Tablica w formacie A2 zostanie wykonana technologią druku bezpośredniego UV na tworzywie sztucznym (poliwęglan lub spienione PVC) i zostanie trwale zainstalowana na terenie placu w miejscu widocznym.

17. Czy jest przewidziane uroczyste zakończenie projektu?

Uroczyste zakończenie projektu, połączone będzie z oficjalnym otwarciem infrastruktury przygotowanej przez mieszkańców. Podsumowanie projektu będzie miało formę pikniku rodzinnego dla dzieci i seniorów zorganizowanego przy okazji Dnia Dziecka. Piknik rodzinny, będzie miał charakter imprezy inauguracyjno-integracyjnej w której weźmie udział około 70-100 osób. W czasie imprezy odbędzie się otwarcie placu rekreacji, wspólne grillowanie, gry i zabawy. W organizacji imprezy wezmą udział przede wszystkim mieszkańcy Tymienia, sołtys, członkowie rady sołeckiej przy wsparciu pracowników Urzędu Gminy oraz pracowników jednostek podległych (m.in. instruktorów Gminnego Ośrodka Kultury w Będzinie). Dla uczestników zostanie przygotowany ciepły poczęstunek (kielbaski) oraz słodczyce dla dzieci – łącznie 100 porcji. Na potrzeby organizacji imprezy niezbędny sprzęt oraz wyposażenie zostanie użyte z GOK w Będzinie.

VI. Liczba osób uczestniczących w projekcie

1. Ogólna liczba osób uczestniczących w projekcie: 100

VII. Harmonogram projektu

1. Najważniejsze etapy projektu

Nazwa działania	Początek działania	Koniec działania
1.1. Spotkanie organizacyjne	2022-01-17	2022-01-17
1.2. Promocja projektu (przygotowanie materiałów na stronę internetową i do mediów społecznościowych, publikacja, wykonanie ogłoszeń na tablicach sołeckich oraz na terenie Urzędu Gminy)	2022-01-03	2022-06-30
1.3. Przeprowadzenie prac porządkowych na placu rekreacyjnym, koszenie trawy, wstępne uprzątnięcie terenu, przygotowanie do montażu	2022-04-04	2022-04-15
1.4. zakup i montaż urządzeń	2022-04-11	2022-04-30
1.5. Docelowe przygotowanie terenu po montażu urządzeń, przygotowanie nasadzeń w gazonach	2022-05-02	2022-05-20
1.6. uroczyste podsumowanie projektu - Piknik rodzinny z okazji Dnia dziecka	2022-06-04	2022-06-04
1.7. przygotowanie i montaż tablicy informacyjnej	2022-06-01	2022-06-03
1.8. Rolczenie projektu	2022-06-13	2022-06-30

VIII. Budżet projektu

1. Koszty programowe

Pozycja	Jednostka	Ilość	Koszt jednostkowy	Suma
1.1. zakup i montaż urządzenia rekreacyjnego dla dzieci	sztuka	1	15480	15480
1.2. zakup i montaż urządzenia rehabilitacyjnego dla seniorów - koła Tai - Chi	sztuka	1	5500	5500
1.3. zakup i montaż urządzenia rehabilitacyjnego dla seniorów - zestaw ławka z platformą i labiryntem	sztuka	1	5500	5500
1.4. zakup tablicy informacyjnej	sztuka	1	500	500
1.5. zakup gazonów betonowych do nasadzeń	sztuka	20	40	800
1.6. zakup roślin do nasadzeń	zewstaw	20	80	1600
1.7. zakup materiałów - ziemia ogrodowa do gazonów	worek	10	12	120
				29500

2. Koszty osobowe



Pozycja	Jednostka	Ilość	Koszt jednostkowy	Suma
----	----	----	0	$\frac{0}{0}$

3. Koszty rzeczowe

Pozycja	Jednostka	Ilość	Koszt jednostkowy	Suma
3.1. zakup poczęstunku	zestaw	100	5	$\frac{500}{500}$

4. Koszty administracyjne

Pozycja	Jednostka	Ilość	Koszt jednostkowy	Suma
----	----	----	----	$\frac{0}{0}$

5. Pozostałe koszty

Pozycja	Jednostka	Ilość	Koszt jednostkowy	Suma
5.1. nie dotyczy	nie dotyczy	0	0	$\frac{0}{0}$

Suma kosztów:
30000

6. Szacunkowa wartość zaangażowania wkładu własnego pozafinansowego/finansowego

Rodzaj zaangażowania	Wartość
6.1. Wkład finansowy - Fundusz sołecki z przeznaczeniem na zakup urządzenia rekreacyjnego - wkład własny do pozycji nr 1 w budżecie - zakup i montaż urządzenia rekreacyjnego dla dzieci	3589
	$\frac{3589}{3589}$

IX. Dane osób koordynujących projekt

Imię	Nazwisko	Stanowisko	Telefon	Email
1. Katarzyna	Lewandowska	inspektor	0943162551	k.lewandowska@bedzi.no.pl

X. Oświadczenia

Akceptuję poniższe oświadczenia, które są niezbędne do udziału w programie:

Niniejszym oświadczam, iż przyjmuję do wiadomości, że Administratorem danych zawartych we wniosku jest Fundacja BGK im. J. K. Steczkowskiego z siedzibą w Warszawie, przy Al. Jerozolimskich 7, 00-955 Warszawa. Oświadczam, iż podanie danych osobowych jest dobrowolne ale niezbędne dla uczestnictwa w programie "Moja Mała Ojczyzna". Zapoznałem/zapoznałam się ze wszystkimi informacjami podanymi przez Administratora zgodnie z wymogami Rozporządzenia UE o ochronie danych osobowych 2016/679 (wymienione informacje znajdują się w § 7 Regulaminu konkursu "Moja Mała Ojczyzna").